



Αλαμινός

Μέρος Α

ΑΡΗ.311_ Παραδοσιακή Αρχιτεκτονική & Σύγχρονοι Προβληματισμοί

Μαρία Φιλοκύπρου, Αναπληρώτρια Καθηγήτρια

Ομάδα: Βάσιλα Ελένη,
Κατσούρη Λήδα,
Κυριακίδη Άρτεμη,
Λαδά Αικατερίνη



Γενική περιγραφή:

Η Αλαμινός είναι κοινότητα της επαρχίας Λάρνακας και βρίσκεται 28 χιλιόμετρα δυτικά της πόλης. Είναι κτισμένη σε υψόμετρο 75 μέτρων πάνω από την επιφάνεια της θάλασσας. Στα βόρεια γειτινάζει με την Κοφίνου, στα ανατολικά με την Αναρωτία, στα νοτιοανατολικά με τον Μαζωτό και στα δυτικά με τον Άγιο Θεόδωρο. Η νότια πλευρά της διοικητικής της έκτασης είναι παραθαλάσσια.

Ονομασία χωριού:

Η ονομασία του χωριού πιθανολογείται ότι είναι γαλλικής προέλευσης, ενώ έτερη εκδοχή αναφέρει ότι η κόρη ενός ευγενούς που ονομαζόταν Μινιώ εξαφανίστηκε από το χωριό και όλοι οι κάτοικοι την έψαχναν, φωνάζοντας “Έλα Μινιώ, Έλα Μινιώ”(1). Έτσι, καθιερώθηκε το Αλαμινός.

Ασχολίες κατοίκων:

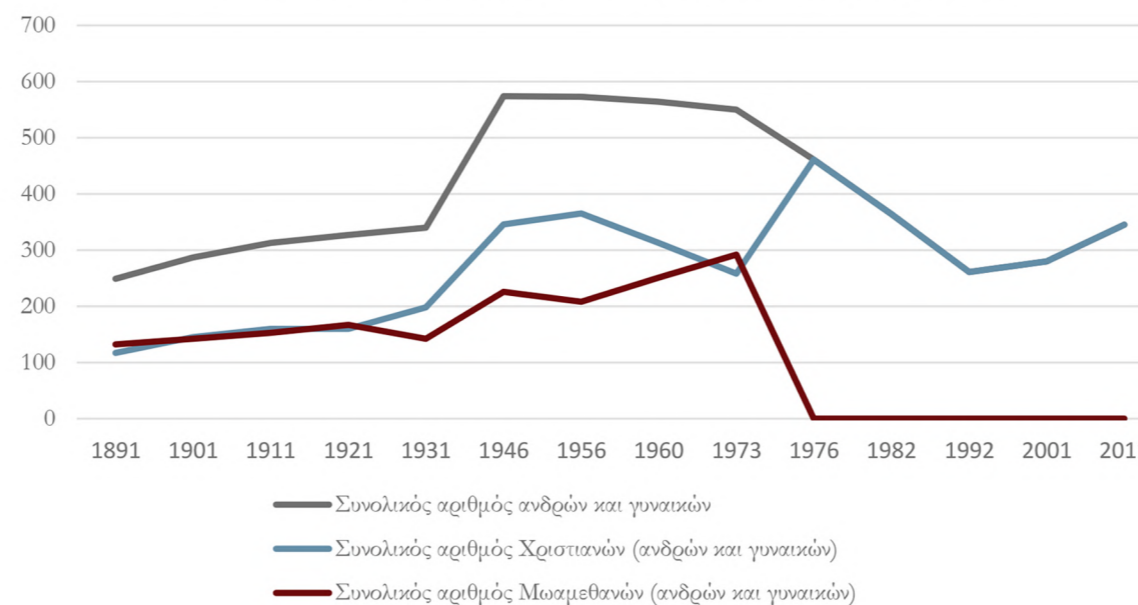
Οι κύριες ασχολίες των κατοίκων της Αλαμινού αποτελούν η γεωργία και η κτηνοτροφία. Στο χωριό καλλιεργούνται κυρίως εσπεριδοειδή όπως πορτοκαλιές και λεμονιές καθώς και λαχανικά όπως ντομάτες, αγγουράκια και αγκινάρες. Στην Αλαμινό γίνεται περιορισμένη ελαιοκαλλιέργεια η οποία είναι επαρκής για την κάλυψη των αναγκών της οικογένειας(2).

Πληθυσμός οικισμού:

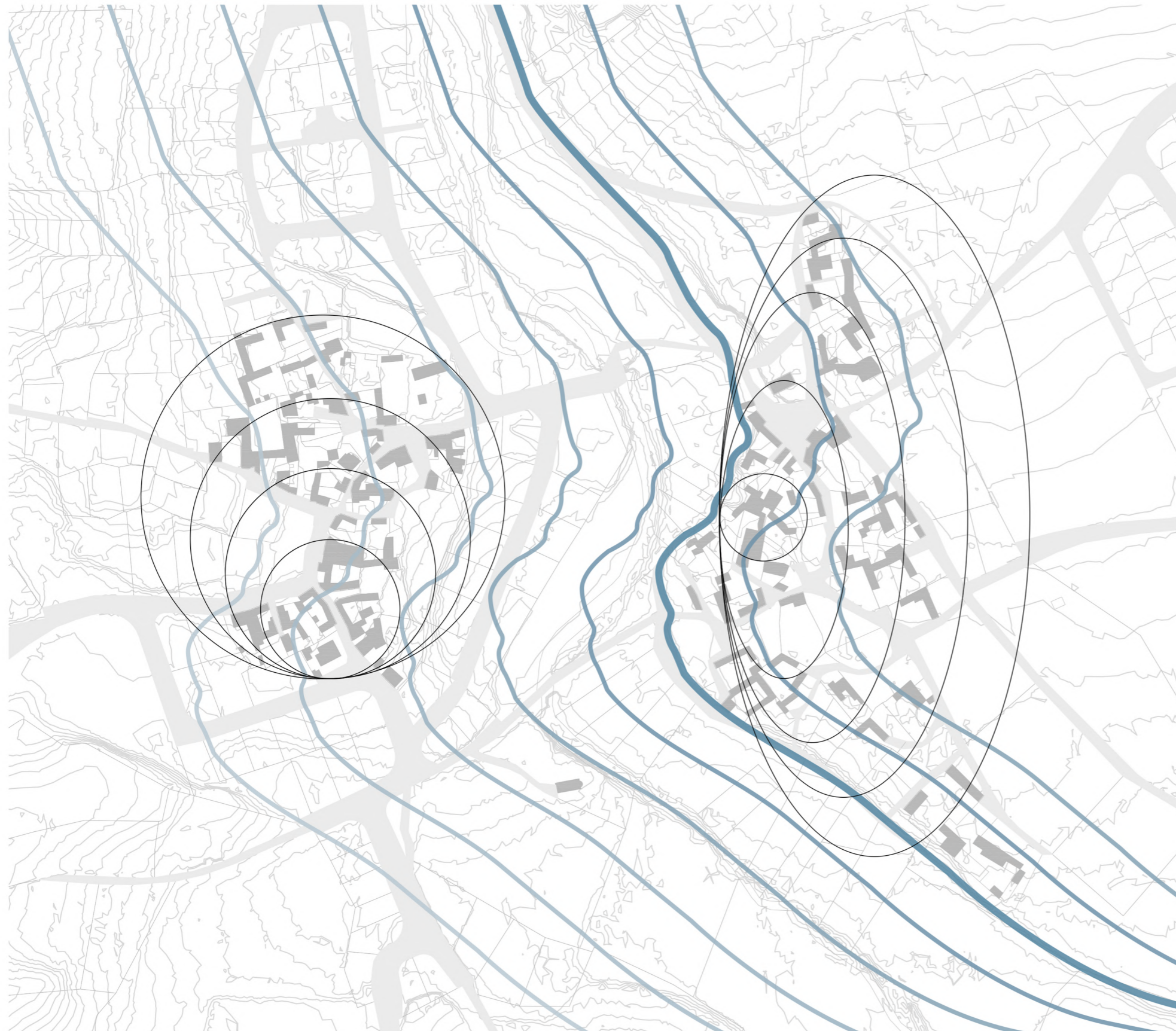
Μέχρι το 1974 η Αλαμινός αποτελούσε μεικτό χωριό. Στην επίσημη πληθυσμιακή απογραφή του 1891 οι κάτοικοι της Αλαμινού ανέρχονταν στους 249 (117 Ελληνοκύπριοι και 132 Τουρκοκύπριοι). Γενικότερα το χωριό μέχρι και το 1973 γνώρισε μια σταθερή πληθυσμιακή αύξηση με τον αριθμό των Ελληνοκύπριων κατοίκων να ισοσταθμίζεται με αυτόν των Τουρκοκύπριων κατοίκων. Μετά την τουρική εισβολή του 1974 οι Τουρκοκύπριοι κάτοικοι του χωριού εγκαταστάθηκαν στο κατεχόμενο μέρος του νησιού ενώ Ελληνοκύπριοι εκτοπισμένοι εγκαταστάθηκαν στην πρώην Τουρκοκυπριακή γειτονιά της κοινότητας.



ΔΙΑΓΡΑΜΜΑ ΜΕΤΑΒΟΛΗΣ ΠΛΗΘΥΣΜΙΑΚΩΝ ΟΜΑΔΩΝ



(1)Polignosi.(n.d.)”Αλαμινος” <https://web.archive.org/web/20210703222118/http://www.polignosi.com/cgi-bin/hweb?-A=1189&-V=limmata>
 (2)Κοινοτικό Συμβούλιο Αλαμινού (n.d.) https://web.archive.org/web/20120323222016/http://www.alaminos.org/natural_environment.shtm



ΤΟΠΟΘΕΣΙΑ ΚΑΙ ΑΝΑΠΤΥΞΗ

ΑΝΑΠΤΥΞΗ ΧΩΡΙΟΥ:

Μέσα από παρατήρηση της τοπογραφίας του χωριού, φαίνεται η ανάπτυξη της Αλμιού να επηρεάστηκε αρνητικά από ρέμα που βρίσκεται στο κέντρο του χωριού. Αυτό φαίνεται να έπαιξε και κύριο ρόλο στον διαχωρισμό των δύο κοινοτήτων, Ελληνοκυπριακής και Τουρκοκυπριακής κοινότητας, οι οποίες διαχωρίζονται ανατολικά και δυτικά αντίστοιχα. Δίπλα στο ρέμα δημιουργήθηκε και ένας από τους πιο κεντρικούς δρόμους του χωριού.

Στον χάρτη καταγράφεται η πιο πυκνή δόμηση του Ελληνοκυπριακού χωριού στα νότια και η ανάπτυξη να εξελίσσεται βόρεια και να σταματάει σταδιακά.

Αντίθετα, στην Τουρκοκυπριακή κοινότητα φαίνεται ότι η δόμηση ξεινάνει ανατολικά και αναπτύσσεται κυρίως δυτικά και σημειακά βόρεια και νότια αντίστοιχα.

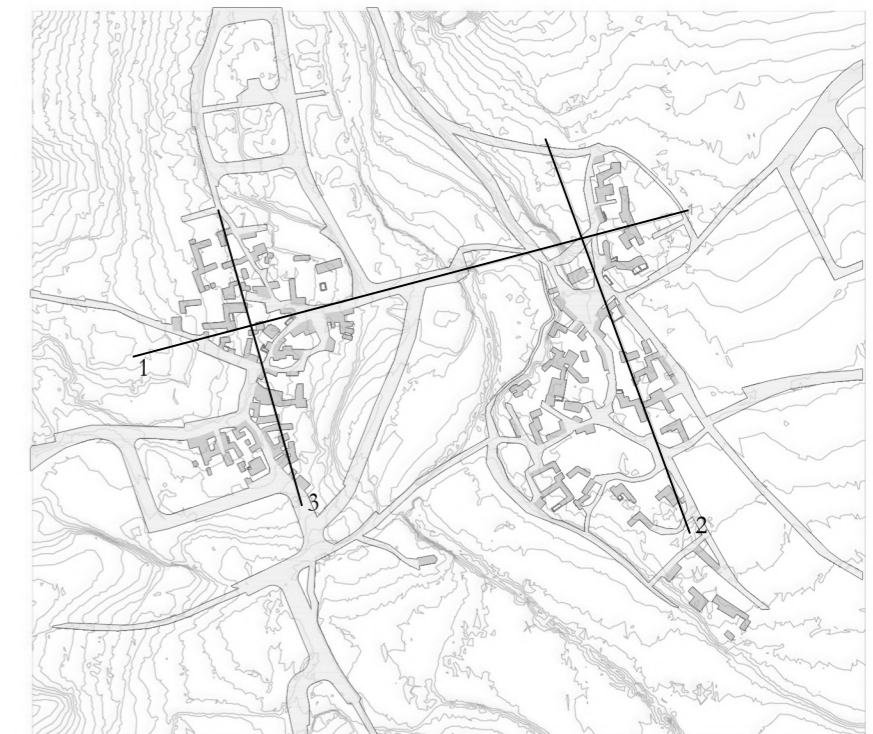
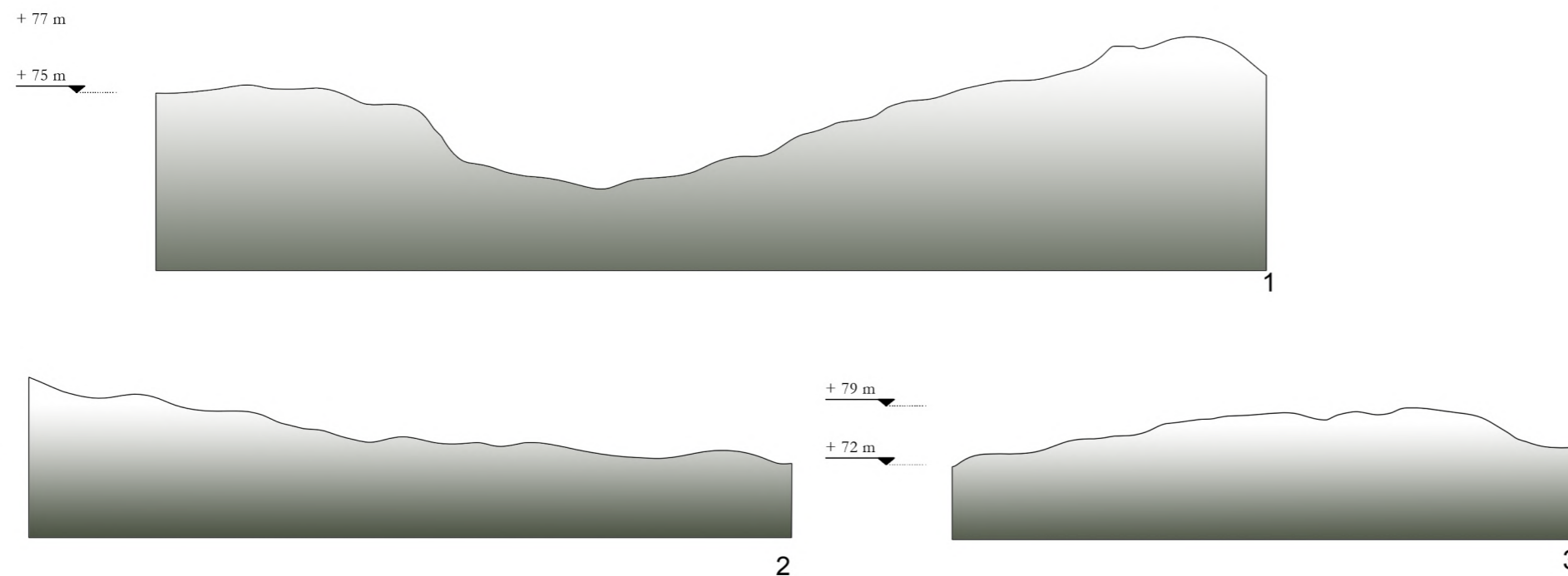




Γεωμορφολογία Εδάφους:

Η Αλαμινός ως πεδινό χωριό δεν έχει πολλές απότομες υψομετρικές διαφορές, και όλες οι στάθμες κυμαίνονται από τα 67 μέχρι τα 79 μέτρα πάνω από την θάλασσα.

Η μεγαλύτερη υψομετρική διαφορά που παρατηρείται βρίσκεται στην Τουρκοκυπριακή κοινότητα στο σημείο που ήταν κάποτε το τζαμί και το σχολείο, τα οποία βρίσκονται στην πιο υψηλή μεριά του χωριού με δύο κεντρικούς δρόμους, που ο ένας είναι της κεντρικής εισόδου του χωριού, να τα γειτνιάζουν.



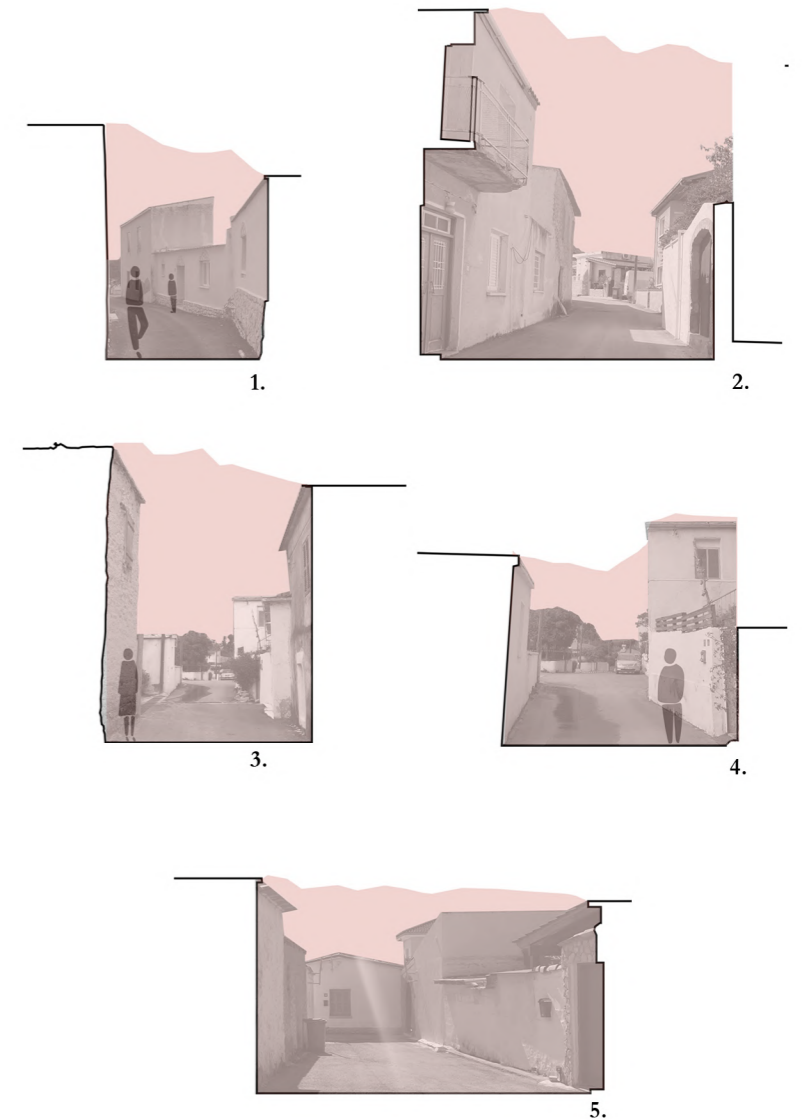


ΟΔΙΚΟ ΔΙΚΤΥΟ

ΚΥΡΙΟΙ & ΔΕΥΤΕΡΕΥΟΝΤΕΣ ΔΡΟΜΟΙ

Οι δρόμοι του χωριού ποικίλουν σε μήκος και πλάτος δημιουργώντας με αυτό τον τρόπο στενώματα και πλατώματα. Ακολουθούν την μορφολογία του εδάφους, χωρίς να υπάρχει κάποιο συγκεκριμένο μοτίβο στην μορφή και ακολουθούν οργανική ανάπτυξη. Συνήθως πλαισιώνονται από μονώροφα ή διώροφα κτίσματα ή και από υψηλούς μαντρότοιχους που βρίσκονται περιμετρικά των τεμαχίων.

Οι κύριοι δρόμοι του χωριού είναι διπλής κυκλοφορίας ενώ οι δευτερεύοντες δρόμοι είναι στενοί και ελικοειδείς με έντονες αυξομειώσεις σε σχέση με το πλάτος τους και συχνά καταλήγουν σε αδιέξοδα






1. Σχολείο στο Ελληνοτουρκικό χωριό



2. Ξωκλήσι του Αγίου Μάμα



3. Κάστρο ο "Κούλας"



4. Νερόμυλος

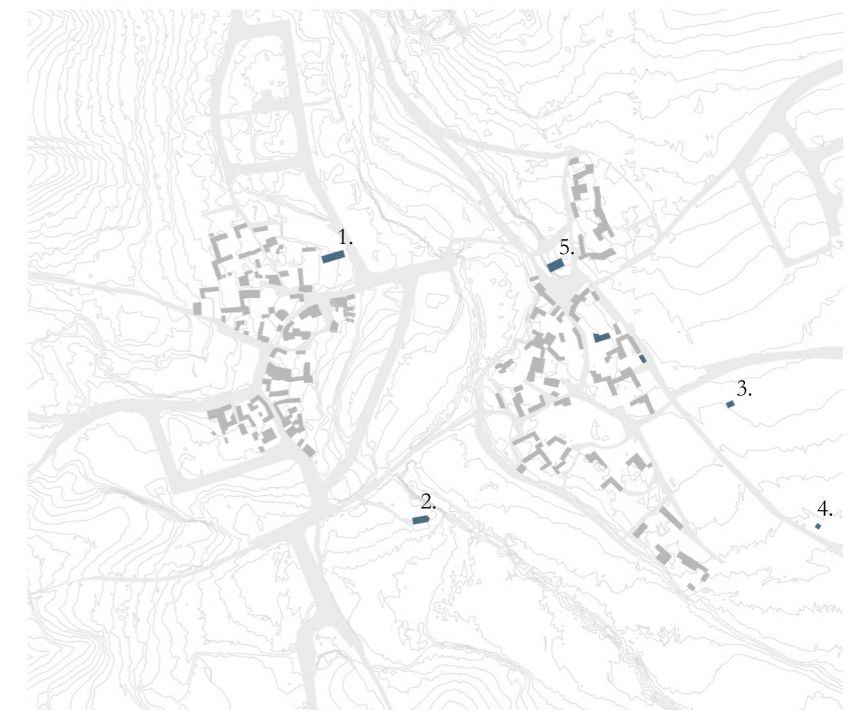


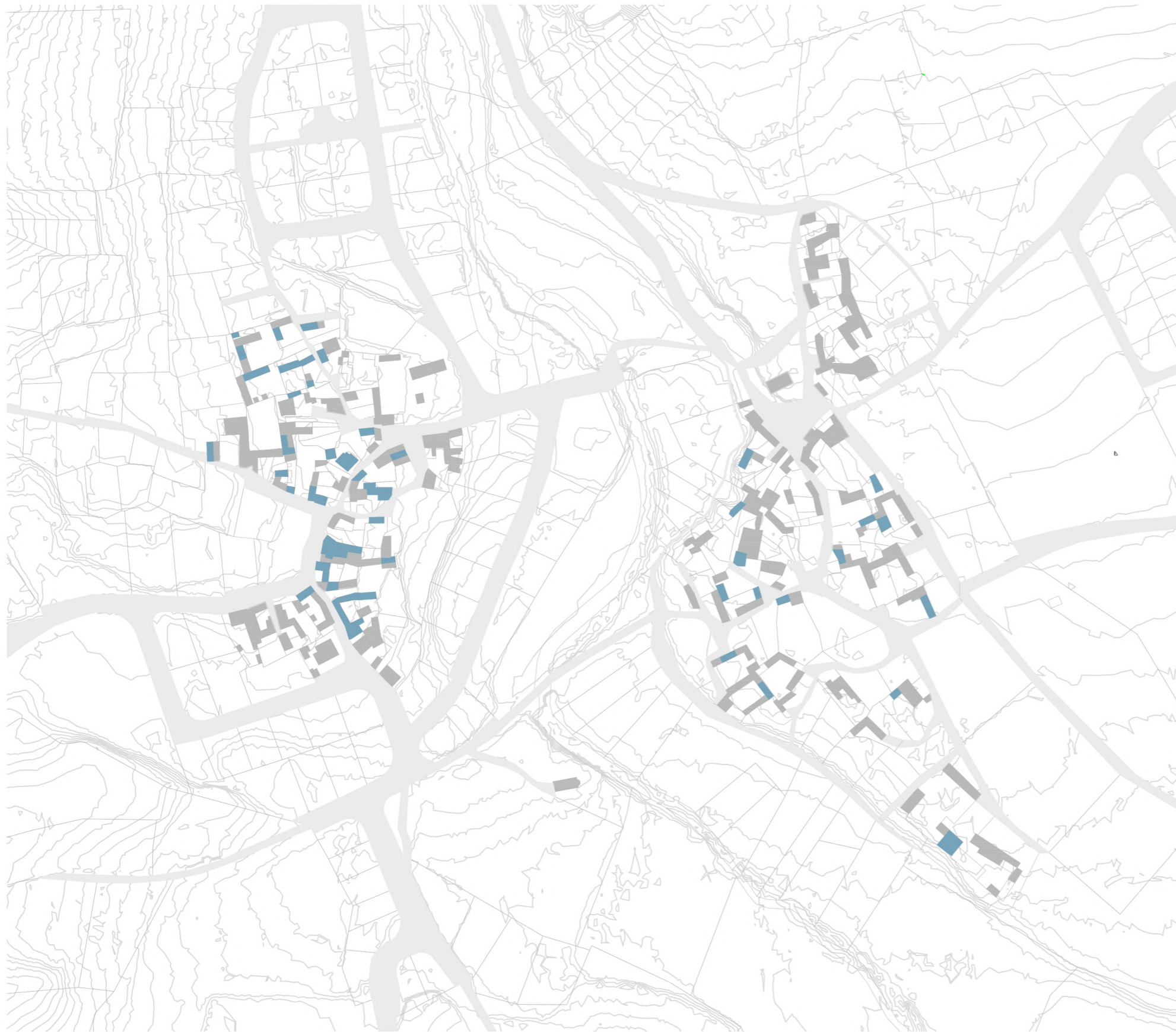
5. Τζαμί

ΠΟΛΕΟΔΟΜΙΚΗ ΑΝΑΛΥΣΗ

ΔΗΜΟΣΙΑ ΚΤΙΡΙΑ

Τα δημόσια κτήρια της Αλαμινού περιλαμβάνουν την εκκλησία του Αγίου Μάμα και το ξωκλήσι του Αγίου Μάμα. Η εκκλησία υπάρχει εκεί από το 1992 ενώ το ξωκλήσι χρονολογείται κατά την εποχή που ήταν οι Φράγκοι στην Κύπρο. Το ξωκλήσι αποτελεί μνημείο και είναι σε σχήμα εγγεγραμμένου σταυρού. Την υλικότητα της τοιχοποιίας αποτελούν ασβεστολιθικές πέτρες. Επί Τουρκοκρατίας το ξωκλήσι επεκτάθηκε στα δυτικά και προστέθηκε ένα μικρό καμπαναριό. Ένα επίσης σημαντικό μνημείο του χωριού είναι το κάστρο «Κούλα». Χρονολογείται τον 15ο αιώνα και ήταν παρατηρητήριο για εχθρούς που έρχονταν από τη θάλασσα, όπως καταγράφεται σε ιστοσελίδες για την ιστορία του χωριού. Ο «Κούλας» είναι ένα στενόμακρο πέτρινο κάστρο και σηματοδοτεί την αρχή των υπόγειων σηράγγων που οδηγούσαν προς τη θάλασσα. Στην Τουρκοκυπριακή πλευρά υπάρχει, επίσης, ένα τζαμί χωρίς μιναρέ το οποίο αποτελούσε και σχολείο αρρένων. Στο χωριό υπήρχαν τρία σχολεία δύο στην ελληνοκυπριακή πλευρά και ένα στην τουρκοκυπριακή πλευρά.

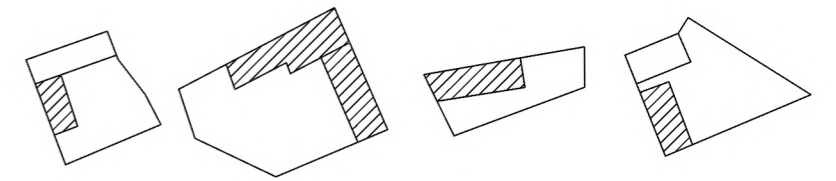




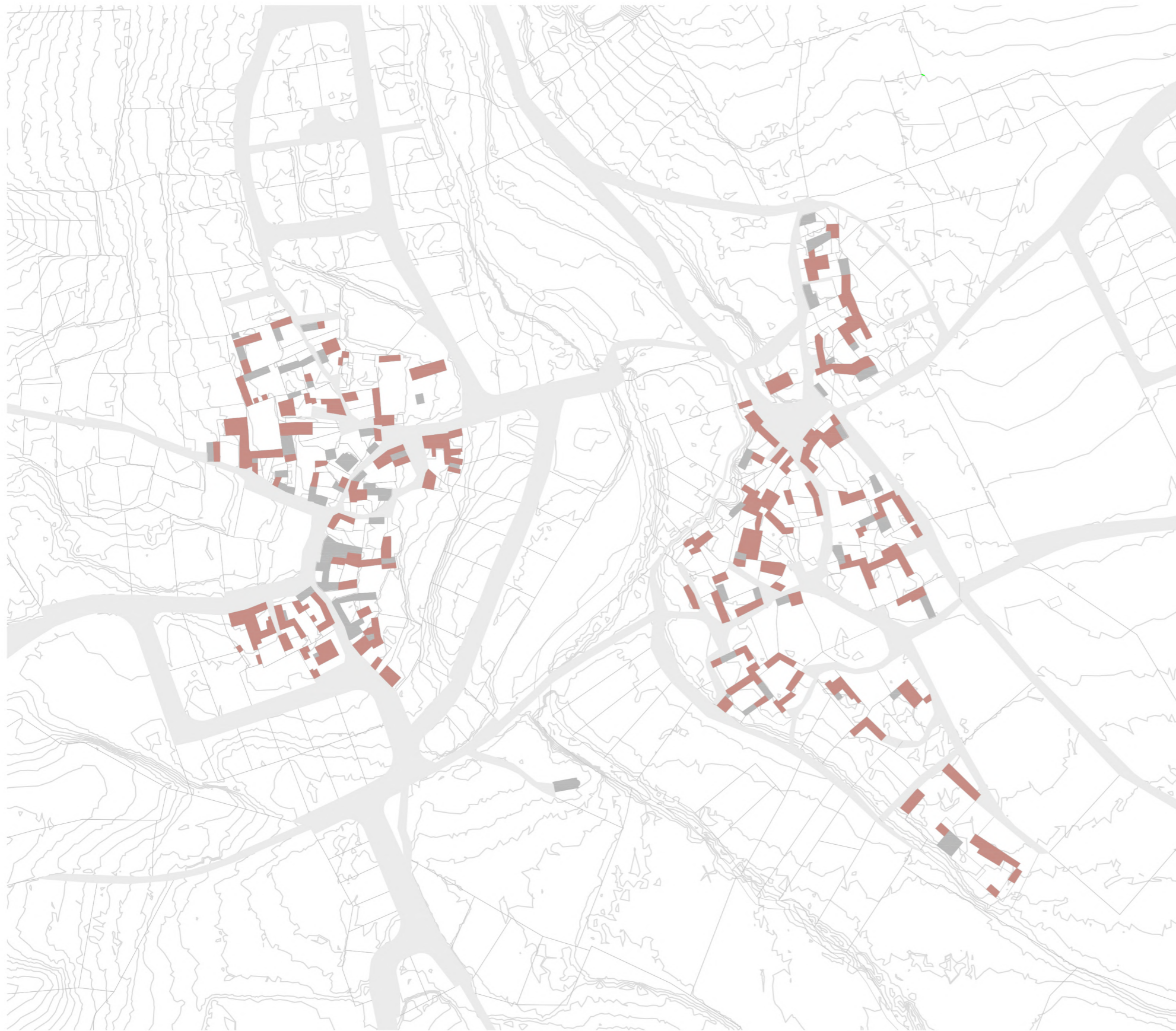
ΠΟΛΕΟΔΟΜΙΚΗ ΑΝΑΛΥΣΗ

ΔΙΩΡΟΦΑ

Στο χωριό υφίστανται 204 κατοικίες. Από τις 112 κατοικίες που αποτελούν την τουρκοκυπριακή πλευρά του χωριού, το 19% (23 κατοικίες) των κατοικιών είναι διώροφες. Αντίστοιχα από τις 92 κατοικίες του ελληνοκυπριακού χωριού το 35% (34 κατοικίες) των κατοικιών είναι διώροφες.



■ Μονώροφα ■ Διώροφα


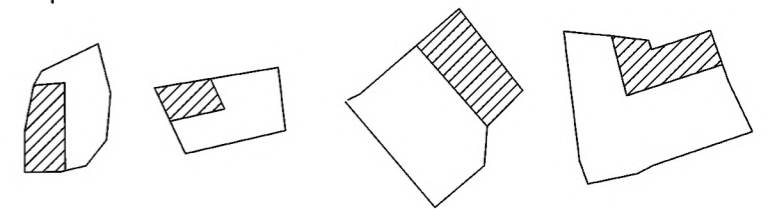


ΠΟΛΕΟΔΟΜΙΚΗ ΑΝΑΛΥΣΗ

ΜΟΝΩΡΟΦΑ

Στο χωριό υφίστανται 204 κατοικίες. Από τις 112 κατοικίες που αποτελούν την τουρκοκυπριακή πλευρά του χωριού, το 81% (89 κατοικίες) των κατοικιών είναι μονώροφες. Αντίστοιχα από τις 92 κατοικίες του ελληνοκυπριακού χωριού το 62% (58 κατοικίες) των κατοικιών είναι μονώροφες.

Μεγαλύτερο ποσοστό ισόγειων/μονώροφων κατοικιών εμφανίζει η Τουρκοκυπριακή κοινότητα ενώ στην ελληνοκυπριακή εμφανίζονται περισσότερες διώροφες κατοικίες. Αυτό ίσως συνδέεται με την μεταγενέστερη φάση ανάπτυξης της σε σχέση με την Τουρκοκυπριακή κοινότητα.



■ Μονώροφα

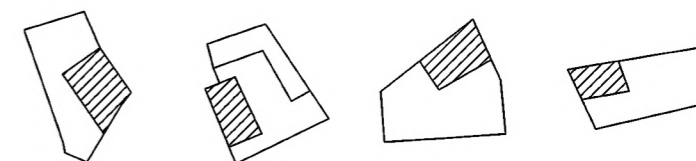
■ Δύοροφα



ΠΟΛΕΟΔΟΜΙΚΗ ΑΝΑΛΥΣΗ

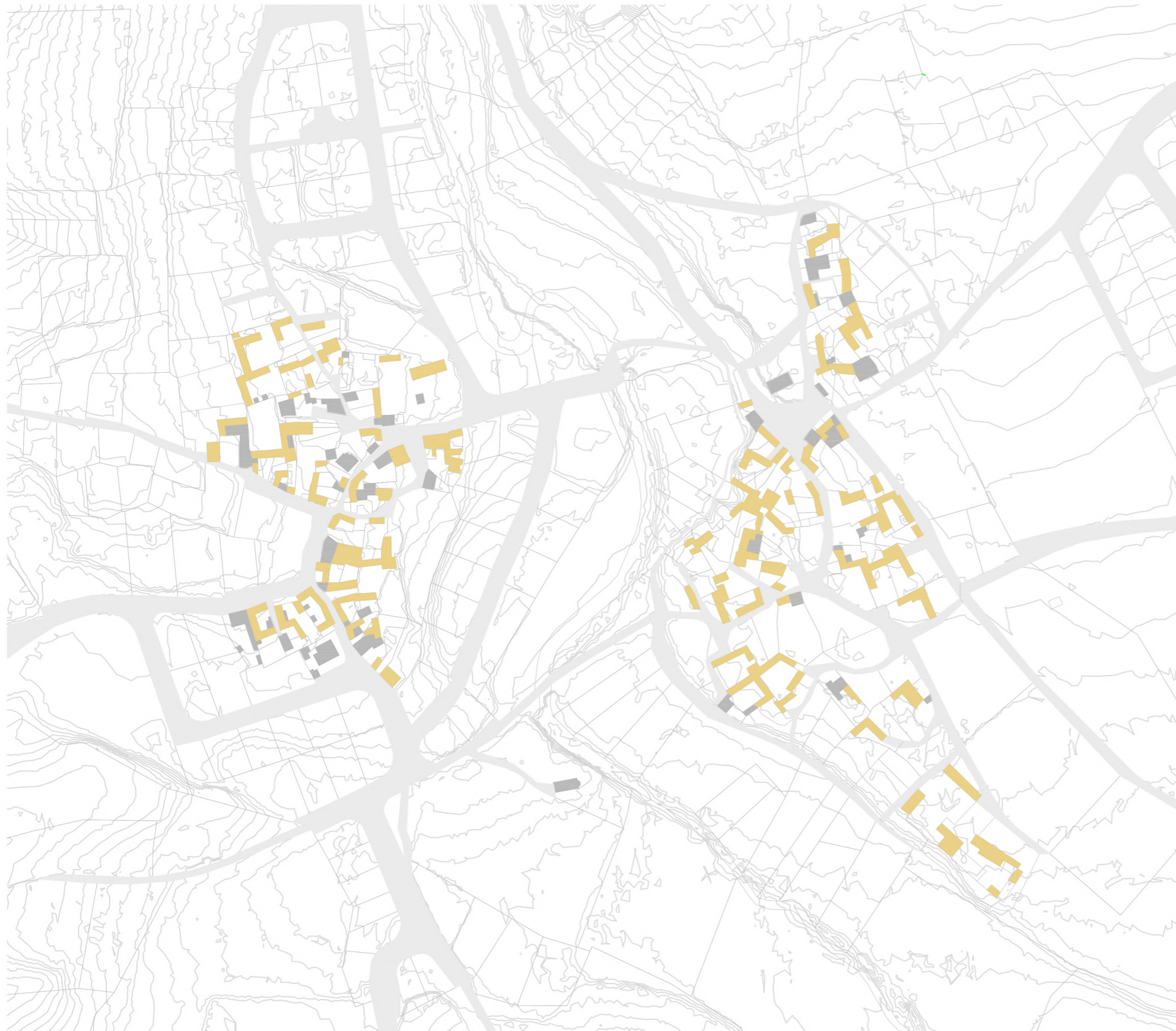
ΔΙΧΩΡΑ

Το χωριό αποτελείται από 204 κατοικίες, Από τις 112 κατοικίες που αποτελούν την τουρκοκυπριακή πλευρά του χωριού, το 11% (10 κατοικίες) των κατοικιών έχουν δίχωρα δωμάτια ή έχουν ένα δίχωρο δωμάτιο. Αντίστοιχα από τις 92 κατοικίες του ελληνοκυπριακού χωριού το 24% (22 κατοικίες) των κατοικιών έχουν δίχωρα δωμάτια.



■ Μακρονάρια

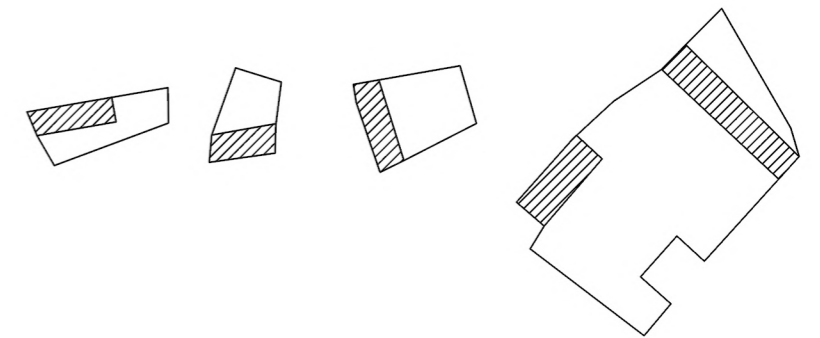
■ Δίχωρα



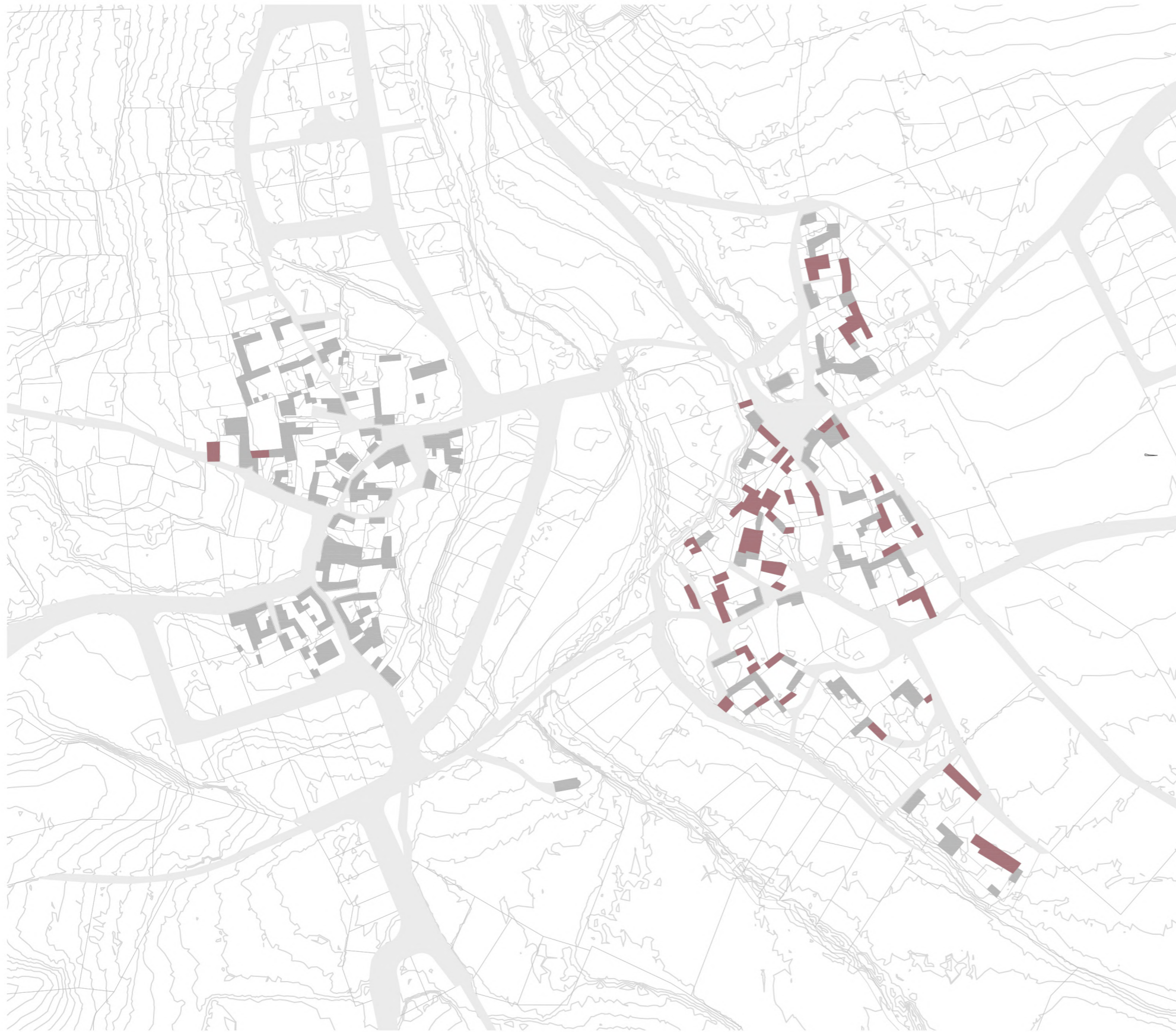
ΠΟΛΕΟΔΟΜΙΚΗ ΑΝΑΛΥΣΗ

ΜΑΚΡΥΝΑΡΙΑ

Το χωριό αποτελείται από 204 κατοικίες, Από τις 112 κατοικίες που αποτελούν την τουρκοκυπριακή πλευρά του χωριού, το 89% (102 κατοικίες) των κατοικιών έχουν δωμάτια τύπου μακρυνάρι. Αντίστοιχα από τις 92 κατοικίες του ελληνοκυπριακού χωριού το 74% (70 κατοικίες) των κατοικιών έχουν μακρυνάρια. Φαίνεται μέσα από αυτή την καταγραφή πως το μακρυνάρι είναι πιο επικρατέστερο στο Τουρκοκυπριακό τμήμα, ενώ ο αριθμός των δίχωρων δωματίων είναι μεγαλύτερος στο Ελληνοκυπριακό. Αυτό μπορεί να σχετίζεται και με την οικονομική κατάσταση των κατοίκων των δύο περιοχών καθώς και με τις ασχολίες τους.



■ Μακρυνάρια ■ Δίχωρα

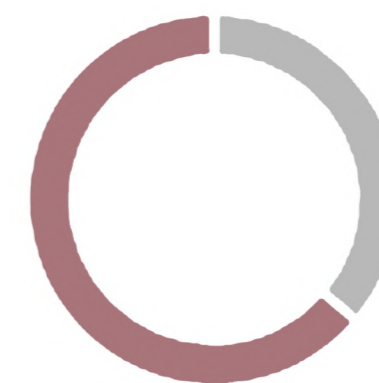
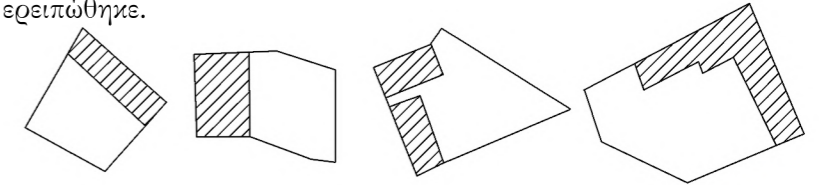


ΠΟΛΕΟΔΟΜΙΚΗ ΑΝΑΛΥΣΗ

ΕΡΕΙΠΩΜΕΝΑ

Το χωριό αποτελείται από 204 κατοικίες. Από τις 112 κατοικίες που είχαν καταγραφεί στο χωριό το 1991 στην τουρκοκυπριακή πλευρά του χωριού, το 51% (58 κατοικίες) των κατοικιών έχουν ερειπωθεί. Αντίστοιχα από τις 92 κατοικίες που είχαν καταγραφεί στο χωριό το 1991 στην Ελληνοκυπριακή πλευρά του χωριού, το 2% (2 κατοικίες) των κατοικιών έχουν ερειπωθεί.

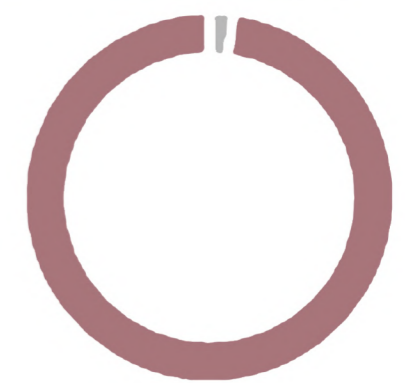
Αυτή η μεγάλη διαφορά μπορεί να δικαιολογηθεί στα συμβάντα του 74' μετά την εισβολή των Τούρκων στο νησί, καθώς μεγάλο ποσοστό Τουρκοκύπριων κατοίκων του χωριού μετανάστευσαν στην πλέον κατεχόμενη Κύπρο και το μεγαλύτερο ποσοστό των κατοικιών ερειπώθηκε.



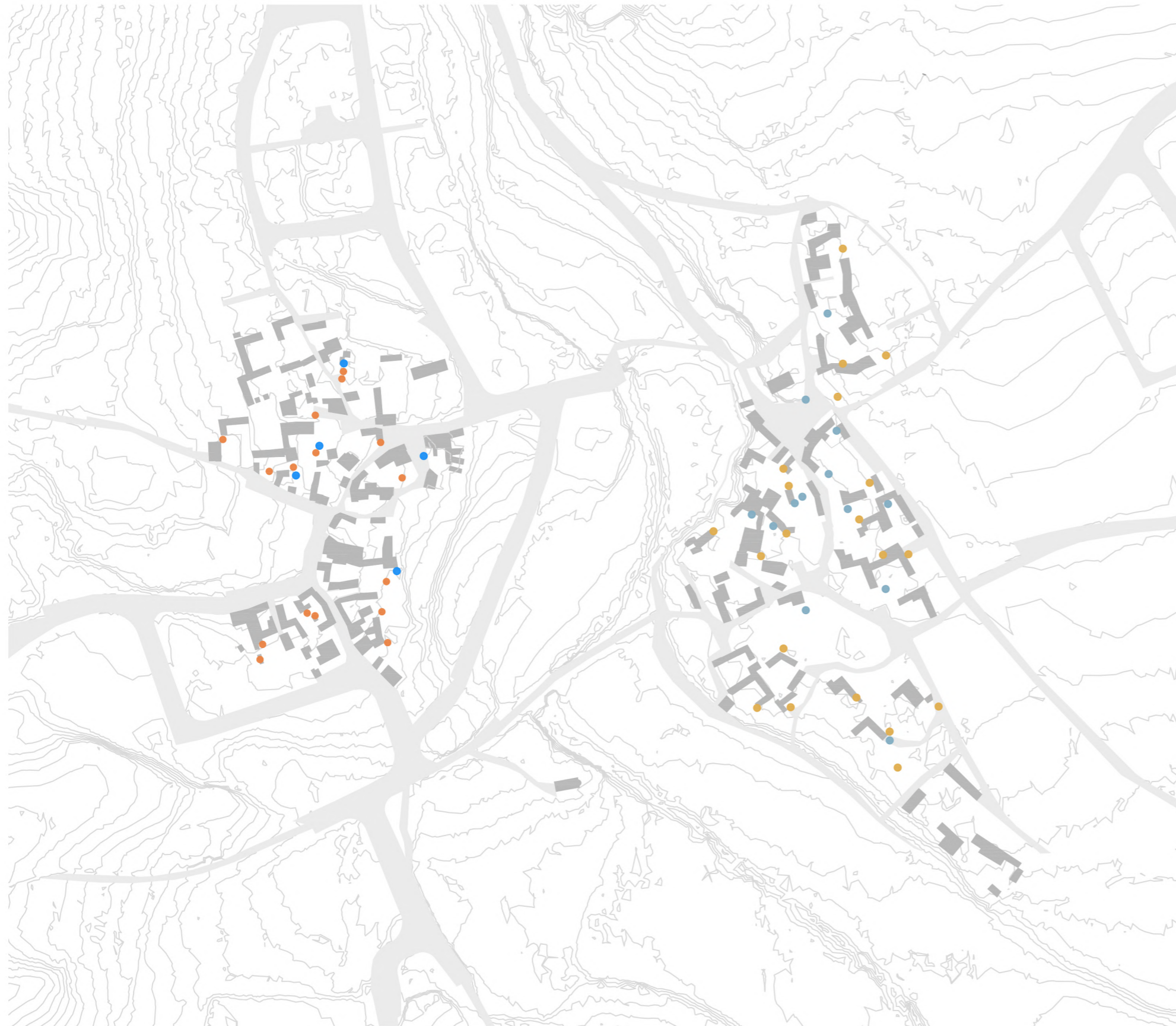
Ελληνοκυπριακό χωριό

■ Επειπωμένα

■ Υπάρχοντα



Τουρκοκυπριακό χωριό



ΠΟΛΕΟΔΟΜΙΚΗ ΑΝΑΛΥΣΗ

ΦΟΥΡΝΟΙ & ΠΗΓΑΔΙΑ

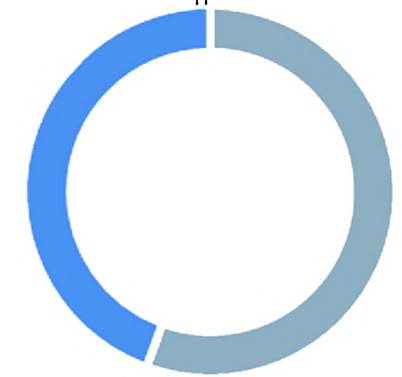
Στο χωριό και στις δύο πλευρές του παρατηρήθηκαν πολλοί εξωτερικοί φούρνοι στις αυλές των σπιτιών και σε πιο δημόσιους χώρους. Ο συνολικός αριθμός που εντοπίστηκε είναι 18 με το τουρκοκυπριακό χωριό να υπερσχύει στους 13 και το ελληνοκυπριακό στους 5. Αντίστοιχα εντοπίστηκαν αρκετά πηγάδια στο σύνολο του χωριού με συνολικό αριθμό 36 με το τουρκοκυπριακό χωριό να υπερσχύει στα 20 και το ελληνοκυπριακό στα 16.



Φούρνοι



Πηγάδια



■ Ελληνοκυπριακό
■ Τουρκοκυπριακό

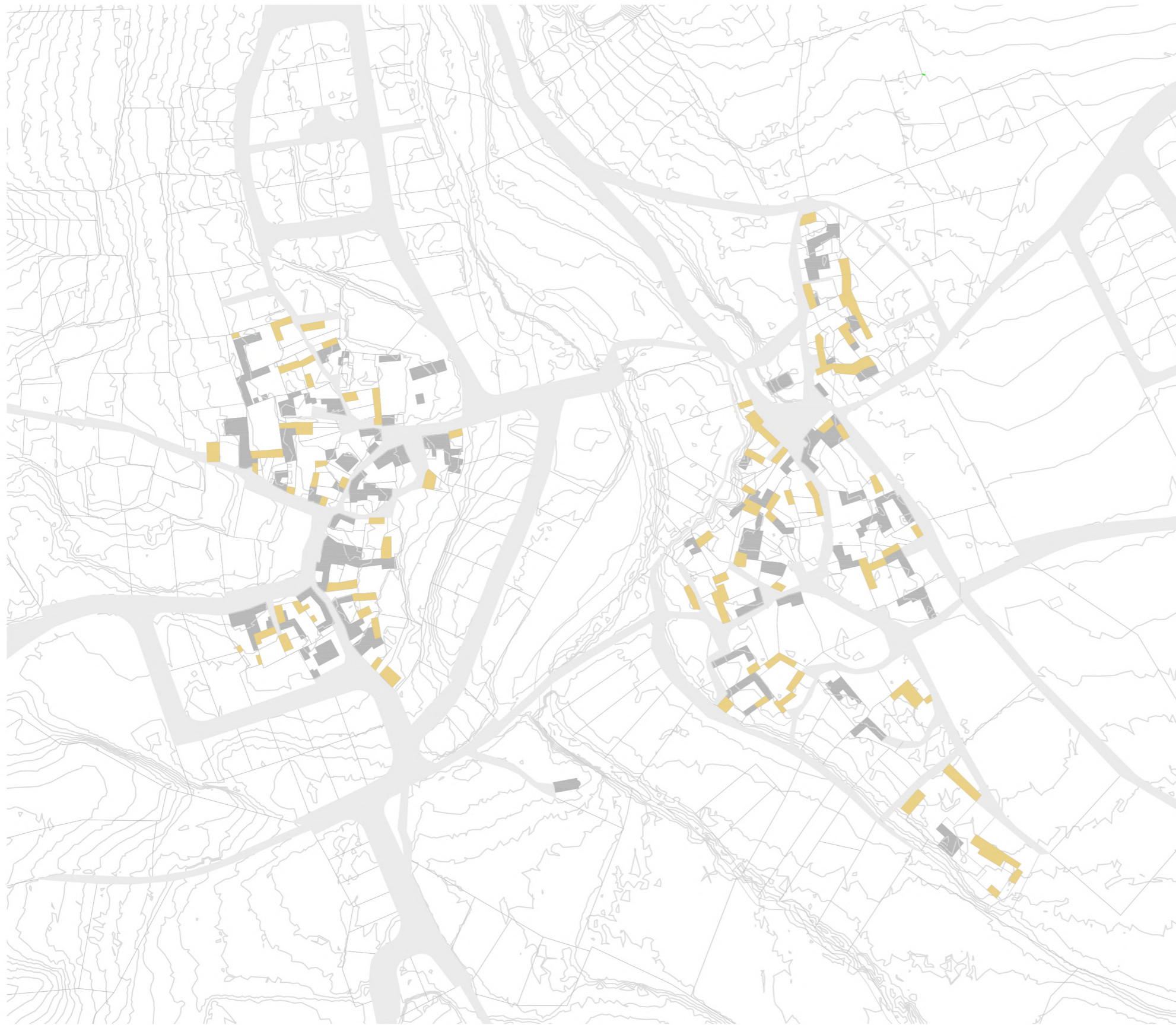
■ Ελληνοκυπριακό
■ Τουρκοκυπριακό

Διαφορετικοί τρόποι διατάξεων των σπιτιών στο τεμάχιο

ΠΟΛΥΕΘΔΟΜΙΚΗ ΑΝΑΛΥΣΗ**ΑΝΑΛΥΣΗ ΚΑΤΟΙΚΙΩΝ ΣΕ ΣΧΕΣΗ ΜΕ ΤΟ ΟΙΚΟΠΕΔΟ**

Στο χωριό παρατηρούνται πέντε διαφορετικοί τρόποι ανάπτυξης των κατοικιών σε κάτοψη. Η παρουσία διαφορετικών διατάξεων στο χωριό οφείλεται κυρίως στη σταδιακή ανάπτυξη των κατοικιών λόγω οικονομικών παραγόντων και λόγω της προσαρμογής τους στις νέες ανάγκες της κάθε οικογένειας.

Η προσθήκη νέων χώρων σε γραμμική διάταξη δημιουργεί νέους οικογενειακούς πυρήνες. Συχνά χωροθετούνται λειτουργίες όπως χώροι σταύλισης, μαγειρέματος, αποθήκευσης κτλ. Οι γωνιακές επεκτάσεις ενός διχωρού ή μακρουαριού σε μια ή και στις δύο μεριές δημιουργούνται διατάξεις σχήματος “Γ” ή “Π” αντίστοιχα.

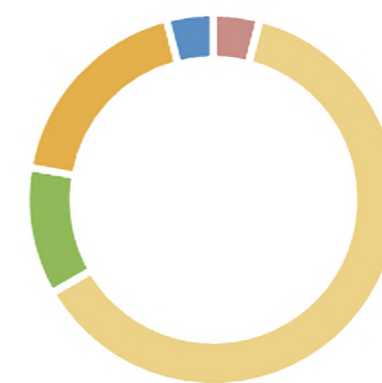
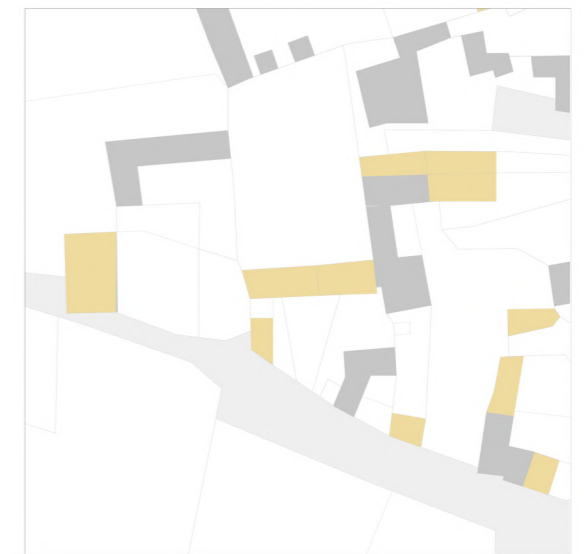
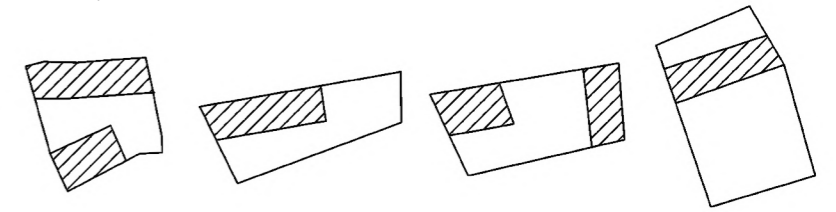


ΠΟΛΥΕΘΟΔΟΜΙΚΗ ΑΝΑΛΥΣΗ

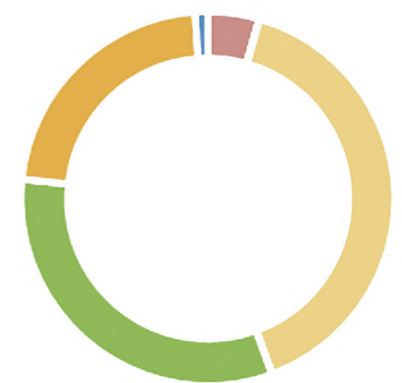
ΑΝΑΛΥΣΗ ΚΑΤΟΙΚΙΩΝ ΣΕ ΣΧΕΣΗ ΜΕ ΤΟ ΟΙΚΟΠΕΔΟ

ΓΡΑΜΜΙΚΗ ΔΙΑΤΑΞΗ

Από τις 112 κατοικίες που αποτελούν την τουρκοκυπριακή πλευρά του χωριού, το 54% (62 κατοικίες) των κατοικιών ακολουθούν γραμμική διάταξη μέσα στο οικοπέδο. Αντίστοιχα από τις 92 κατοικίες του ελληνοκυπριακού χωριού το 39% (36 κατοικίες) των κατοικιών ακολουθούν γραμμική διάταξη μέσα στο οικοπέδο. Άρα φαίνεται ότι η γραμμική ανάπτυξη εμφανίζεται συχνότερα στην Τουρκοκυπριακή κοινότητα.

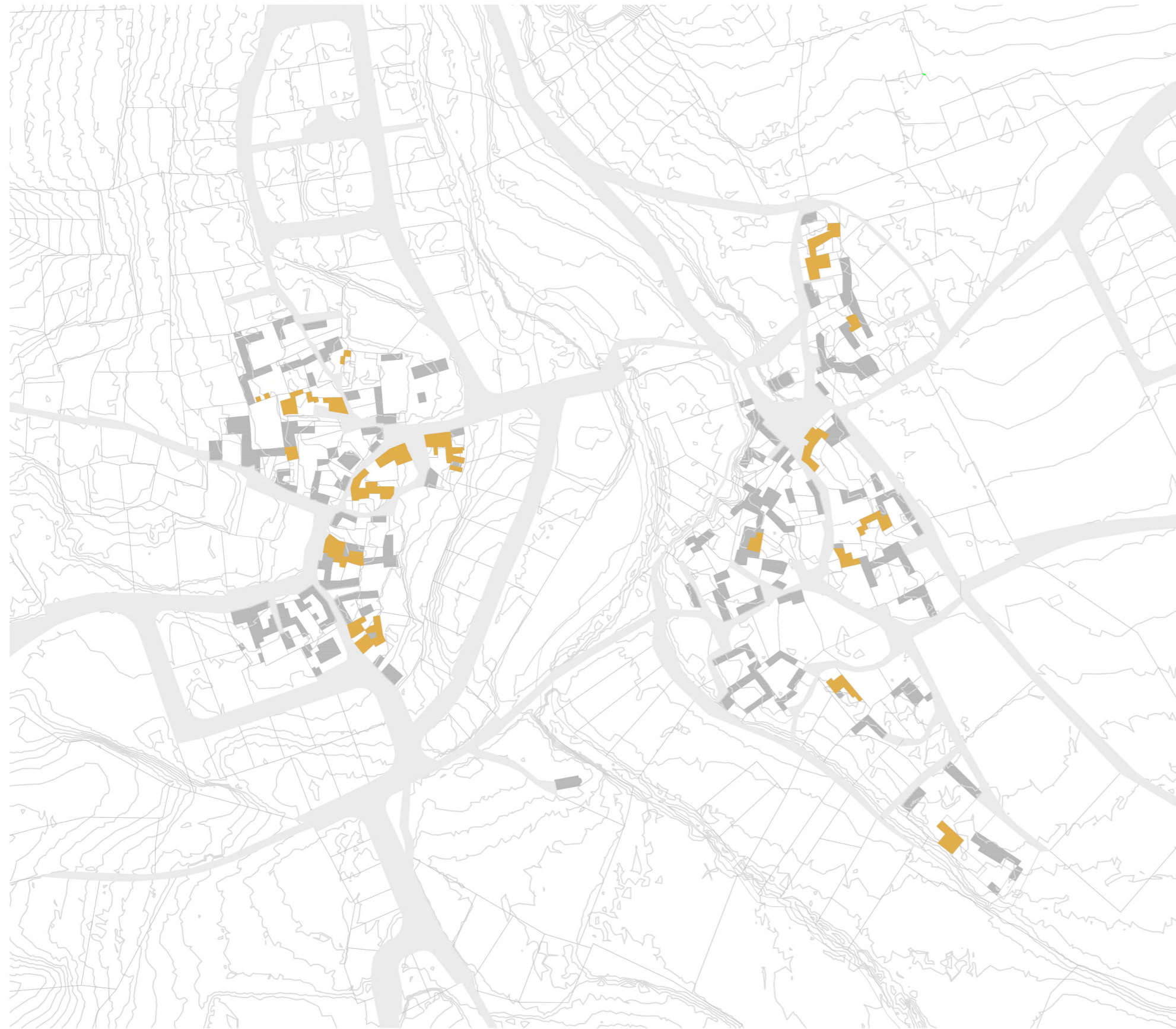


Ελληνοκυπριακό χωριό



Τουρκοκυπριακό χωριό

■ Κέντρο ■ Γραμμή ■ Τυχαιά διάσταση ■ 'Γ' ■ 'Π'

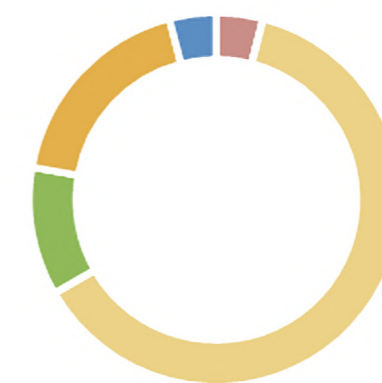
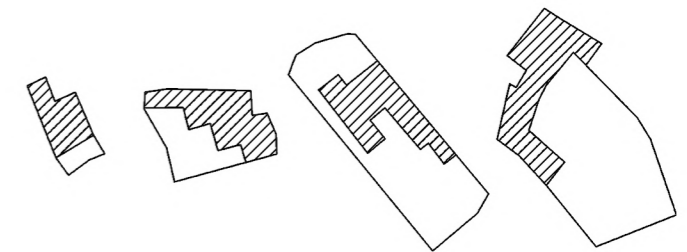


ΠΟΛΕΟΔΟΜΙΚΗ ΑΝΑΛΥΣΗ

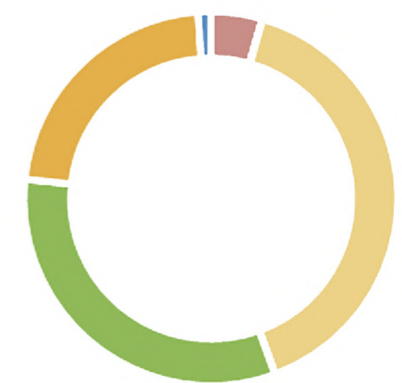
ΑΝΑΛΥΣΗ ΚΑΤΟΙΚΙΩΝ ΣΕ ΣΧΕΣΗ ΜΕ ΤΟ ΟΙΚΟΠΕΔΟ

ΕΛΕΥΘΕΡΗ ΔΙΑΤΑΞΗ

Από τις 112 κατοικίες που αποτελούν την τουρκοκυπριακή πλευρά του χωριού, το 9% (11 κατοικίες) των κατοικιών βρίσκονται σε ελεύθερη διάταξη μέσα στο οικόπεδο. Αντίστοιχα από τις 92 κατοικίες του ελληνοκυπριακού χωριού το 31% (29 κατοικίες) των κατοικιών βρίσκονται σε ελεύθερη διάταξη μέσα στο οικόπεδο.



Ελληνοκυπριακό χωριό



Τουρκοκυπριακό χωριό

■ Κέντρο ■ Γραμμή ■ Τυχαία διάσταση ■ 'Γ' ■ 'Π'

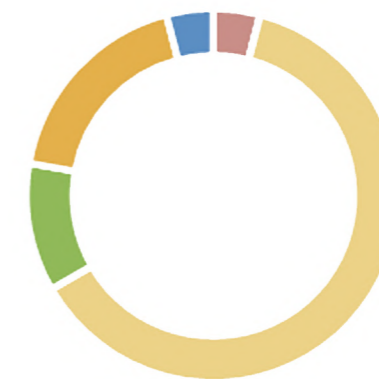
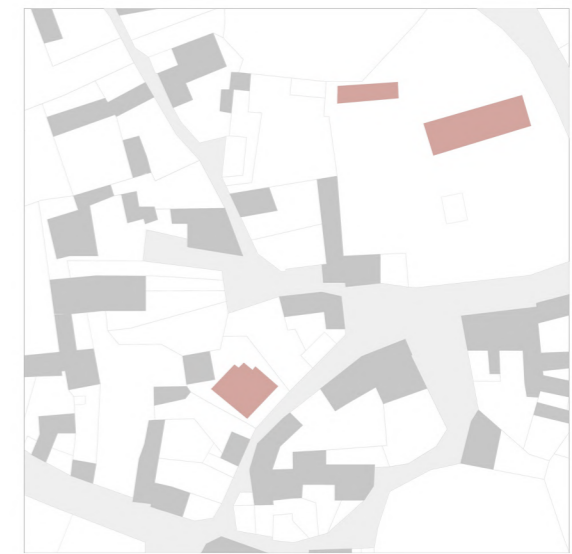
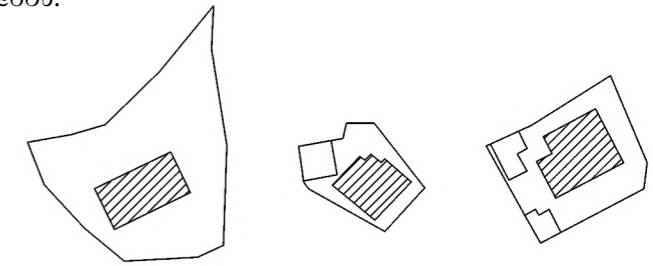


ΠΟΛΕΟΔΟΜΙΚΗ ΑΝΑΛΥΣΗ

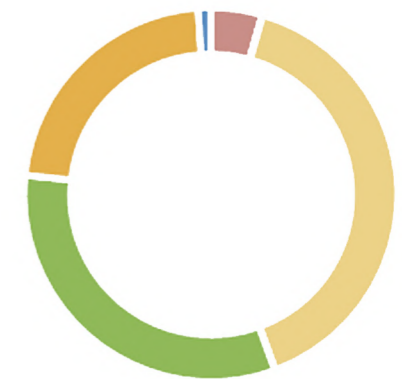
ΑΝΑΛΥΣΗ ΣΧΗΜΑΤΟΣ ΚΑΤΟΙΚΙΩΝ ΣΕ ΣΧΕΣΗ ΜΕ ΤΟ ΟΙΚΟΠΕΔΟ

ΚΕΝΤΡΙΚΑ ΣΤΟ ΤΕΜΑΧΙΟ

Από τις 112 κατοικίες που αποτελούν την τουρκοκυπριακή πλευρά του χωριού, το 2% (2 κατοικίες) των κατοικιών βρίσκονται στο κέντρο του οικοπέδου. Αντίστοιχα από τις 92 κατοικίες του ελληνοκυπριακού χωριού το 4% (4 κατοικίες) των κατοικιών βρίσκονται στο κέντρο του οικοπέδου.



Ελληνοκυπριακό χωριό



Τουρκοκυπριακό χωριό

■ Κέντρο ■ Γραμμή ■ Τυχαια διάσταξη ■ 'Τ' ■ 'Π'

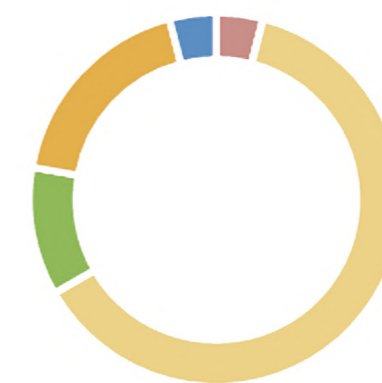
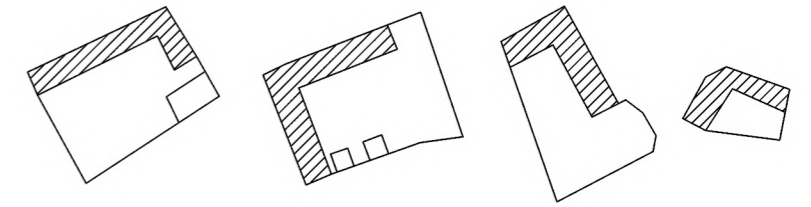


ΠΟΛΕΟΔΟΜΙΚΗ ΑΝΑΛΥΣΗ

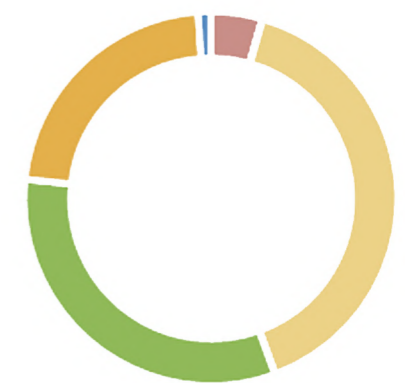
ΑΝΑΛΥΣΗ ΚΑΤΟΙΚΙΩΝ ΣΕ ΣΧΕΣΗ ΜΕ ΤΟ ΟΙΚΟΠΕΔΟ

ΣΕ ΣΧΗΜΑ “Γ”

Από τις 112 κατοικίες που αποτελούν την τουρκοκυπριακή πλευρά του χωριού, το 16% (18 κατοικίες) των κατοικιών βρίσκονται σε μορφή “Γ” μέσα στο οικόπεδο. Αντίστοιχα από τις 92 κατοικίες του ελληνοκυπριακού χωριού το 22% (20 κατοικίες) των κατοικιών βρίσκονται σε μορφή “Γ” μέσα στο οικόπεδο.

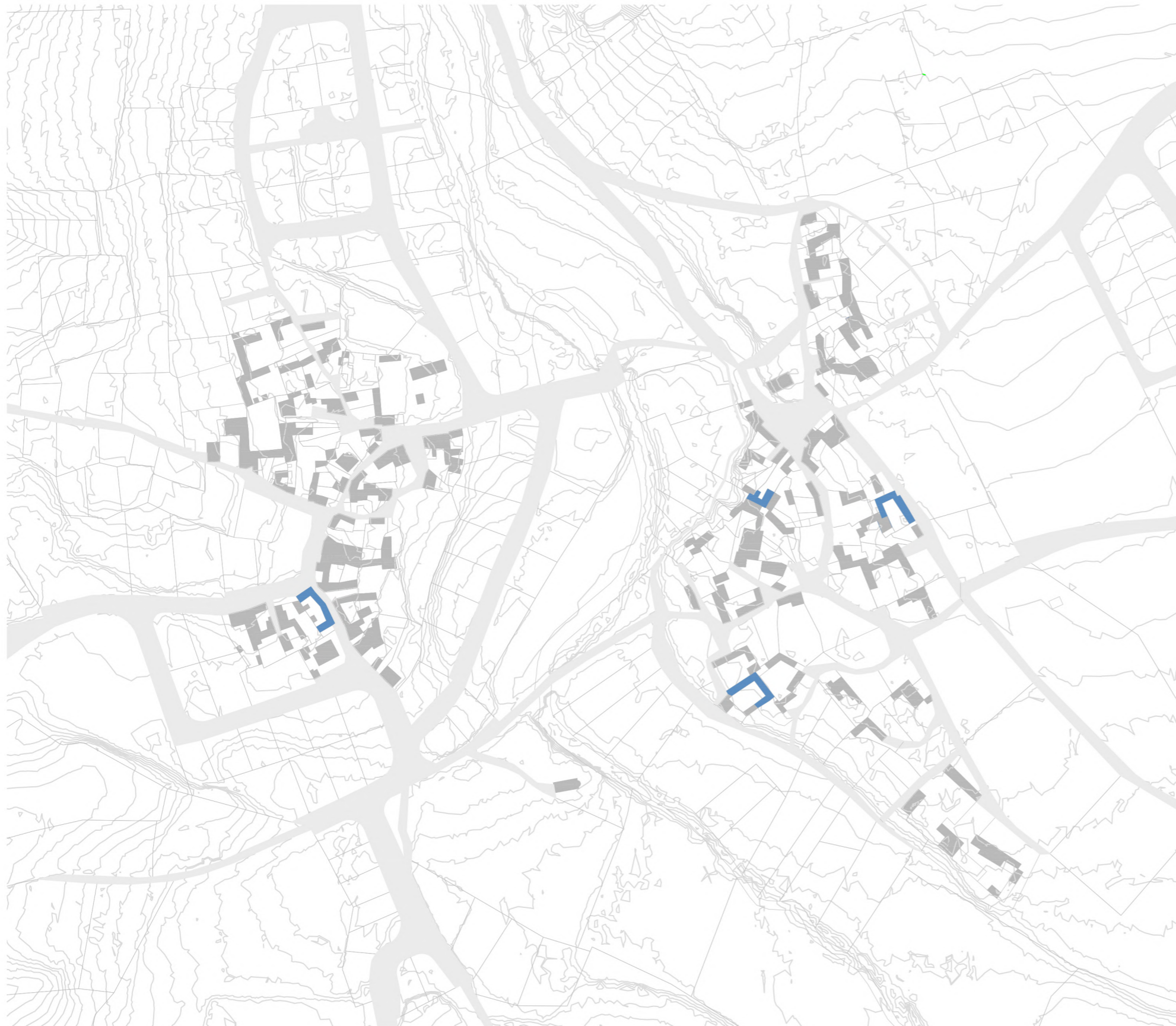


Ελληνοκυπριακό χωριό



Τουρκοκυπριακό χωριό

■ Κέντρο ■ Γραμμή ■ Τυχαία διάσταξη ■ “Γ” ■ “Π”

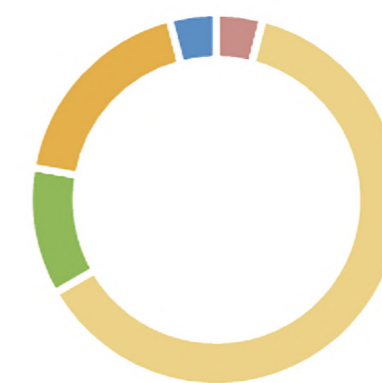
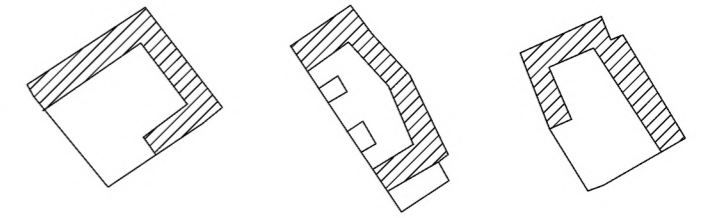


ΠΟΛΕΟΔΟΜΙΚΗ ΑΝΑΛΥΣΗ

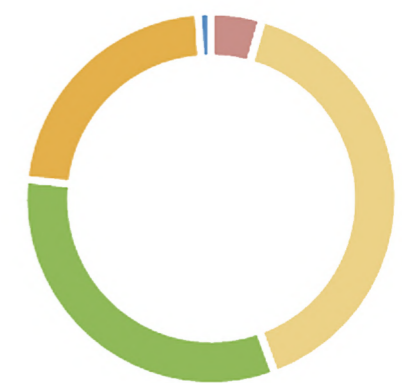
ΑΝΑΛΥΣΗ ΚΑΤΟΙΚΙΩΝ ΣΕ ΣΧΕΣΗ ΜΕ ΤΟ ΟΙΚΟΠΕΔΟ

ΣΕ ΣΧΗΜΑ “Π”

Από τις 112 κατοικίες που αποτελούν την τουρκοκυπριακή πλευρά του χωριού, το 3% (3 κατοικίες) των κατοικιών βρίσκονται σε σχήμα “Π” μέσα στο οικόπεδο. Αντίστοιχα από τις 92 κατοικίες του ελληνοκυπριακού χωριού μόνο το 1% (1 κατοικία) των κατοικιών βρίσκονται σε σχήμα “Π” μέσα στο οικόπεδο.

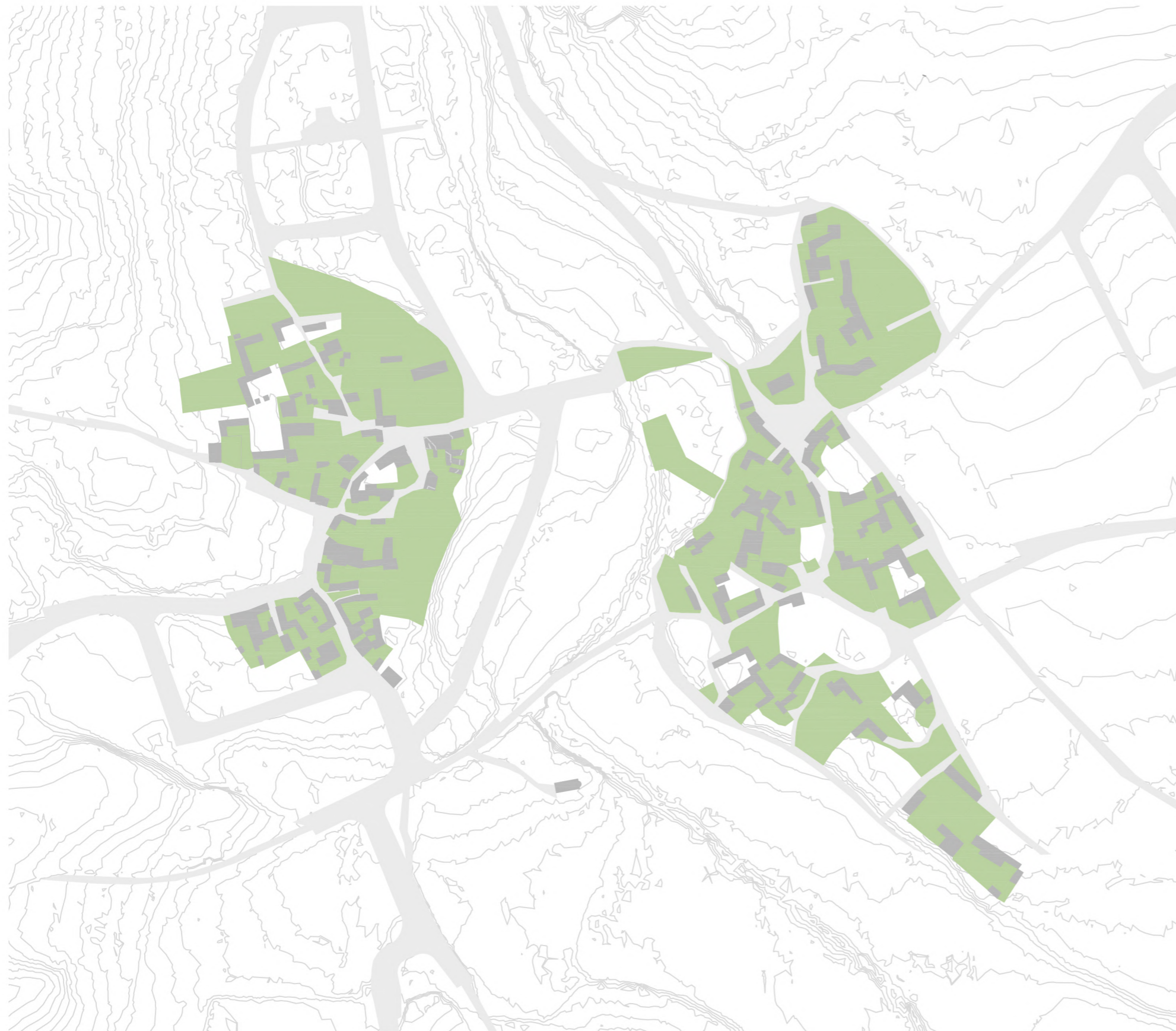


Ελληνοκυπριακό χωριό



Τουρκοκυπριακό χωριό

■ Κέντρο ■ Γραμμή ■ Τυχαία διάσταξη ■ “Γ” ■ “Π”



ΠΟΛΕΟΔΟΜΙΚΗ ΑΝΑΛΥΣΗ



ΓΕΝΙΚΗ ΧΑΡΤΟΓΡΑΦΗΣΗ

ΑΥΛΕΣ ΚΑΤΟΙΚΙΩΝ

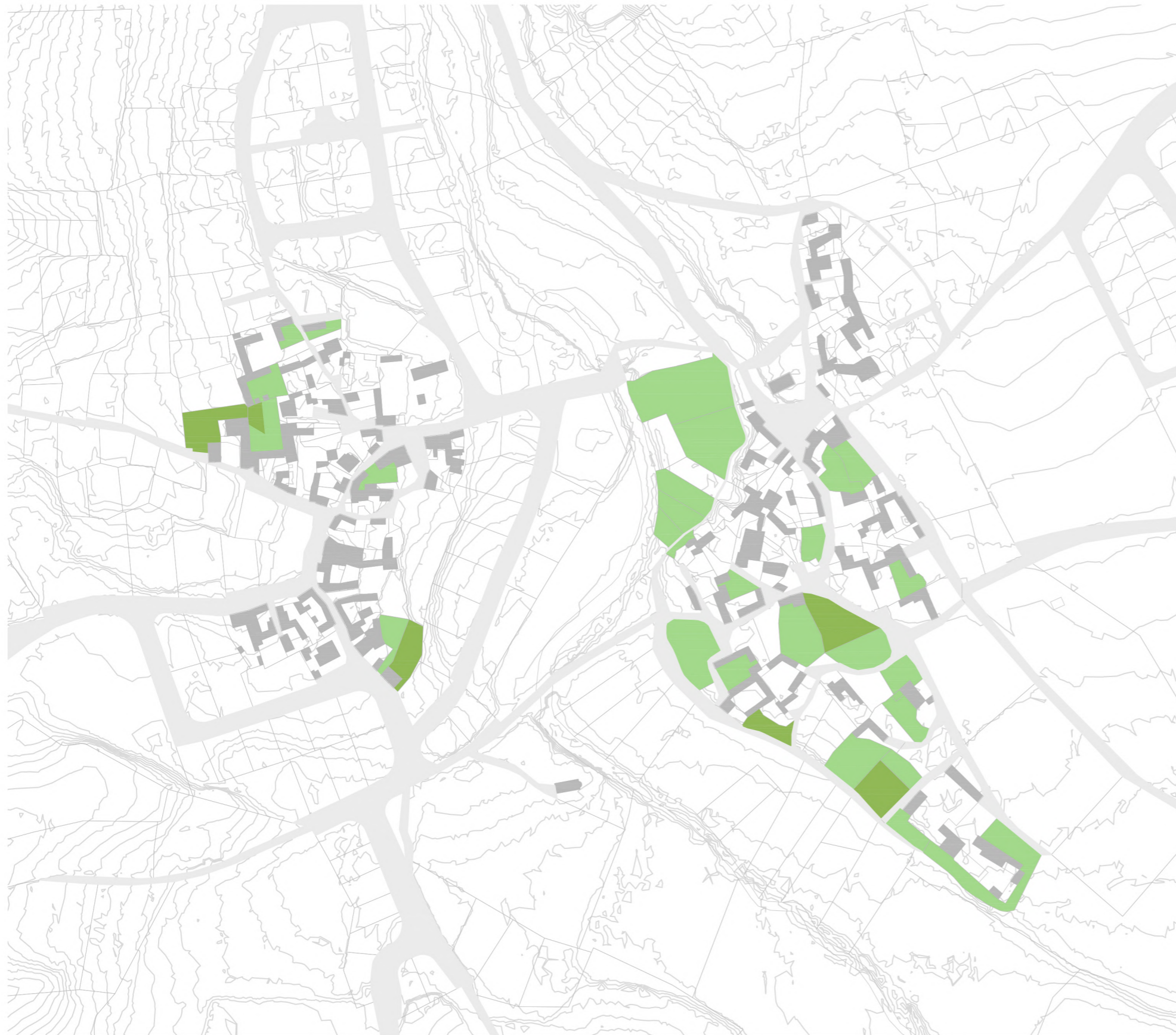
Το μεγαλύτερο ποσοστό του αδόμητου χώρου στο χωριό αποτελείται από αυλές. Οι αυλές γενικότερα έχουν ακανόνιστο σχήμα και οριοθετούνται από τους μαντρότοιχους, τους κτηριακούς όγκους κτισμάτων, κύριων ή βοηθητικών που ενώνονται με τους κύριους χώρους ή περνούν την μορφή μεμονομένου κτίσματος.

Γενικότερα, παρατηρούνται αυλές σε ποικίλα μεγέθη που γειτνιάζουν με οικοδομές καθώς και αρκετά κενά τεμάχια στο σύνολο του χωριού. Από τα 128 οικοπέδα του Τουρκοκυπριακού χωριού το 72% (92 οικοπέδα) αποτελούν οι οικοδομές με αυλή. Αντίστοιχα από τα 81 οικοπέδα του Ελληνοκυπριακού χωριού το 89% (72 οικοπέδα) αποτελούν οι αυλές των κατοικιών.

Συνήθως οι αυλές βρίσκονται στην εξωτερική πλευρά του οικοπέδου, δηλαδή δίπλα στον δρόμο. Αυτό προδίδει ένα ιδιωτικό χαρακτήρα που επικρατεί στο χωριό. Παρατηρείται πληθώρα μεγάλων αυλών και στις δύο κοινότητες του χωριού με την Τουρκοκυπριακή πλευρά να υπερισχύει.



■ Αυλές ■ Κενά Τεμάχια ■ Γεωργικές Περιοχές



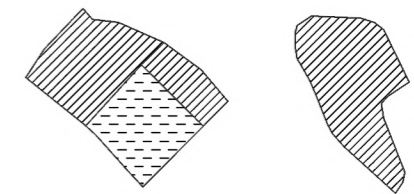
ΠΟΛΕΟΔΟΜΙΚΗ ΑΝΑΛΥΣΗ

ΓΕΝΙΚΗ ΧΑΡΤΟΓΡΑΦΗΣΗ

ΚΕΝΑ ΤΕΜΑΧΙΑ ΚΑΙ ΓΕΩΡΓΙΚΕΣ ΠΕΡΙΟΧΕΣ

Στο χωριό καθώς μία από τις κύριες δραστηριότητες που έχουν οι κάτοικοι είναι η καλλιέργεια, παρατηρούνται αρκετά κενά τεμάχια στο σύνολο του χωριού. Από τα 128 οικόπεδα του Τουρκοκυπριακού χωριού το 2% (3 οικόπεδα) αποτελούν περιοχές καλλιέργειας και το 14% (18 οικόπεδα) αποτελούν κενά οικόπεδα. Αντίστοιχα από τα 81 οικόπεδα του Ελληνοκυπριακού χωριού το 4% (3 οικόπεδα) περιοχές καλλιέργειας και το 7% (6 οικόπεδα) αποτελούν κενά οικόπεδα.

Το πιο αραιοκατοικημένο κομμάτι του χωριού βρίσκεται στην Ελληνοκυπριακή κοινότητα η οποία είναι και μικρότερη σε έκταση. Η κοινότητα αυτή φαίνεται να εξελίχθηκε αργότερα από την Τουρκοκυπριακή καθώς παρατηρούνται και περισσότερα νεότερα σπίτια.



■ Αυλές ■ Κενά Τεμάχια ■ Γεωργικές Περιοχές



Ελληνοκυπριακό Τμήμα




Τουρκοκυπριακό Τμήμα

**ΠΟΛΕΟΔΟΜΙΚΗ ΑΝΑΛΥΣΗ****ΠΡΟΣΒΑΣΗ ΣΤΙΣ ΚΑΤΟΙΚΙΕΣ:**

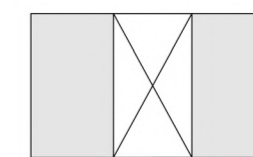
Η πρόσβαση στις κατοικίες του χωριού γίνεται με παρόμοιους τρόπους και στις δυο κοινότητες, Τουρκοκυπριακή και Ελληνοκυπριακή.

Μέσα από μια πιο κοντινή καταγραφή σε συγκεκριμένα τεμάχια, παρατηρήθηκε πως ο πιο συχνός τρόπος πρόσβασης στις κατοικίες είναι μέσα από την αυλή. Αυτό προδίδει μια έντονη ανάγκη των κατοίκων για ιδιωτικότητα μέσα στο τεμάχιο, καθώς η αυλή βρίσκεται πάνω στο δρόμο και η οικοδομή βρίσκεται συνήθως εφαπτόμενη στην απέναντι πλευρά.


Δυο πιο σπάνιοι τρόποι πρόσβασης που εντοπίστηκαν στο σύνολο του χωριού είναι η άμεση πρόσβαση στην κατοικία από τον δρόμο ή από τον ηλιακό, ο οποίος προσφέρει ένα ενδιάμεσο χώρο στο τεμάχιο και παράλληλα σκίαση στην αυλή.



Είσοδος από το κτίσμα



Είσοδος από τον ηλιακό



Είσοδος από την αυλή

ΠΟΛΕΟΔΟΜΙΚΗ ΑΝΑΛΥΣΗ


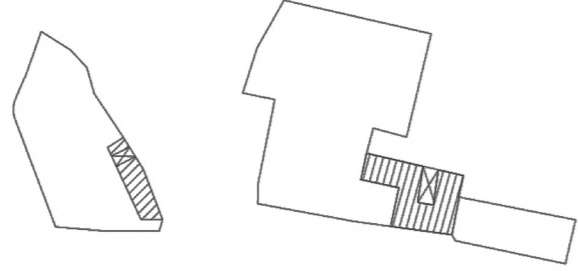
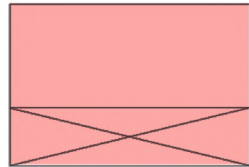
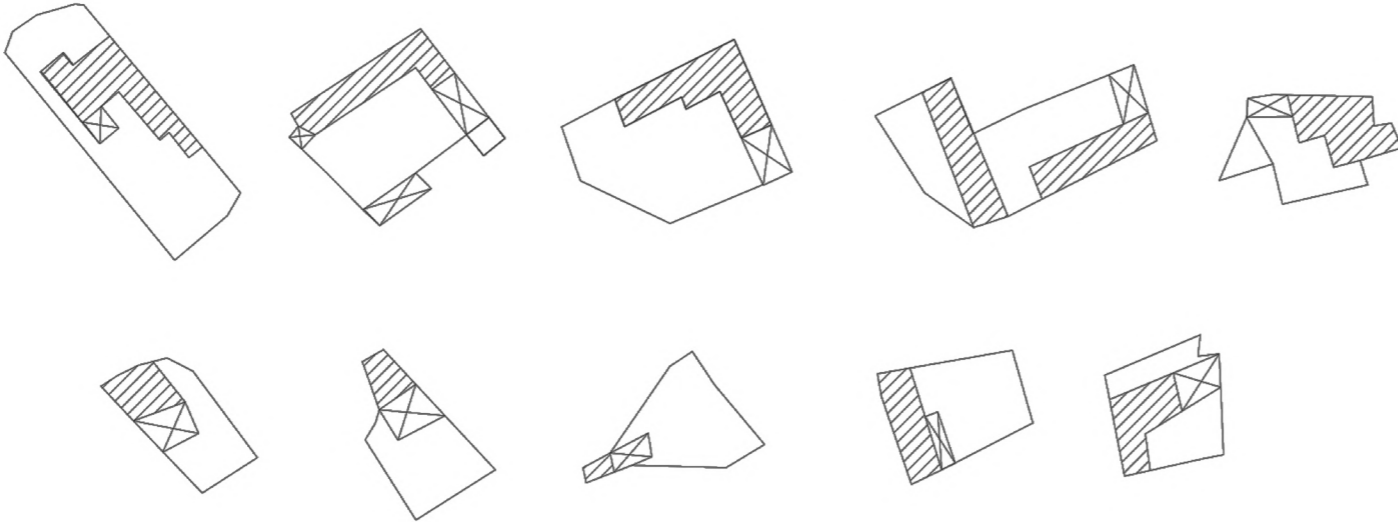
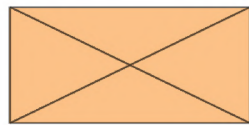
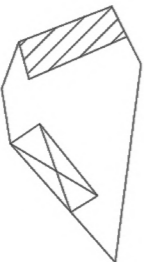
ΗΛΙΑΚΟΙ

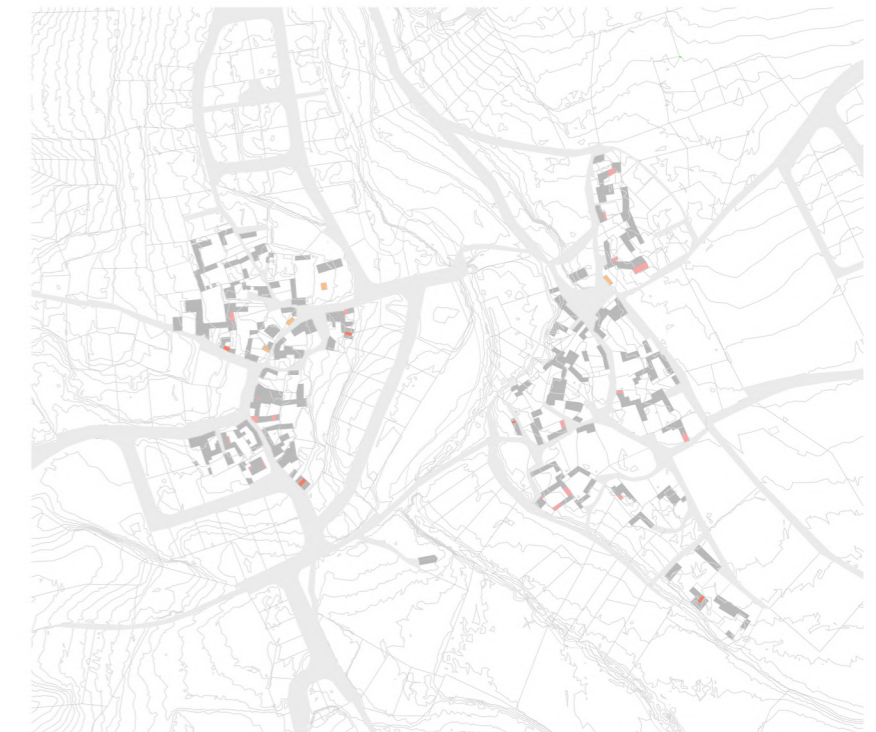
Στην περιοχή της Αλαμινού παρατηρούνται συνολικά, και στις δυο κοινότητες 28 ηλιακοί, 14 στο Τουρκοκυπριακό χωριό και αντίστοιχα 14 στο Ελληνοκυπριακό. Οι ηλιακοί αυτοί χωρίζονται σε τρεις διαφορετικές τυπολογίες, κάποιοι εντάσσονται στο εσωτερικό της κατοικίας και βρίσκονται ανάμεσα σε δυο κλειστά δωμάτια, κάποιοι εφάπτονται σε μια πλευρά της οικίας και κάποιοι βρίσκονται ελεύθεροι μέσα στο τεμάχιο.

Η πρώτη κατηγορία, στην οποία οι ηλιακοί εντάσσονται μέσα στην κατοικία, αποτελεί το 14% (2 ηλιακοί) των συνολικών ηλιακών της Τουρκοκυπριακής κοινότητας.

Η δεύτερη κατηγορία, στην οποία οι ηλιακοί εφάπτονται στη μια όψη της κατοικίας, αποτελεί το 79% (11 ηλιακοί) των συνολικών ηλιακών της Τουρκοκυπριακής κοινότητας.

Η τρίτη κατηγορία, στην οποία οι ηλιακοί βρίσκονται ελεύθερα στο τεμάχιο, αποτελεί το 7% (1 ηλιακός) των συνολικών ηλιακών της Τουρκοκυπριακής κοινότητας.

Τύποι ηλιακών στο Τουρκοκυπριακό χωριό	
 <p>Ανάμεσα σε δύο δωμάτια</p>	
 <p>Εφαπτόμενος στην κατοικία</p>	
 <p>Σε τυχαία θέση μέσα στο τεμάχιο</p>	




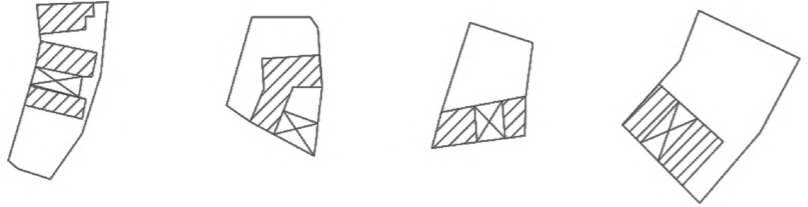
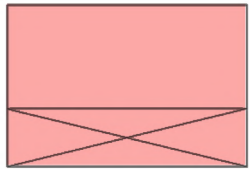

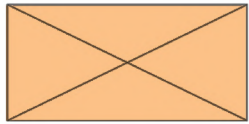
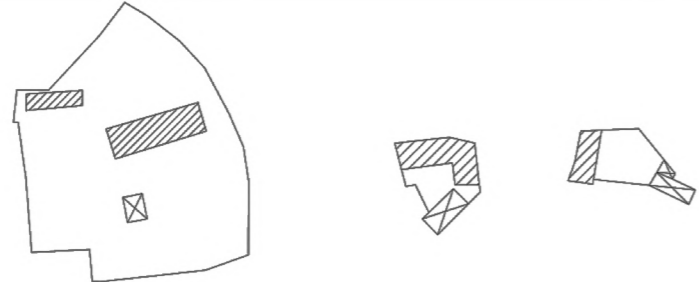
ΠΟΛΕΟΔΟΜΙΚΗ ΑΝΑΛΥΣΗ**ΗΛΙΑΚΟΙ**

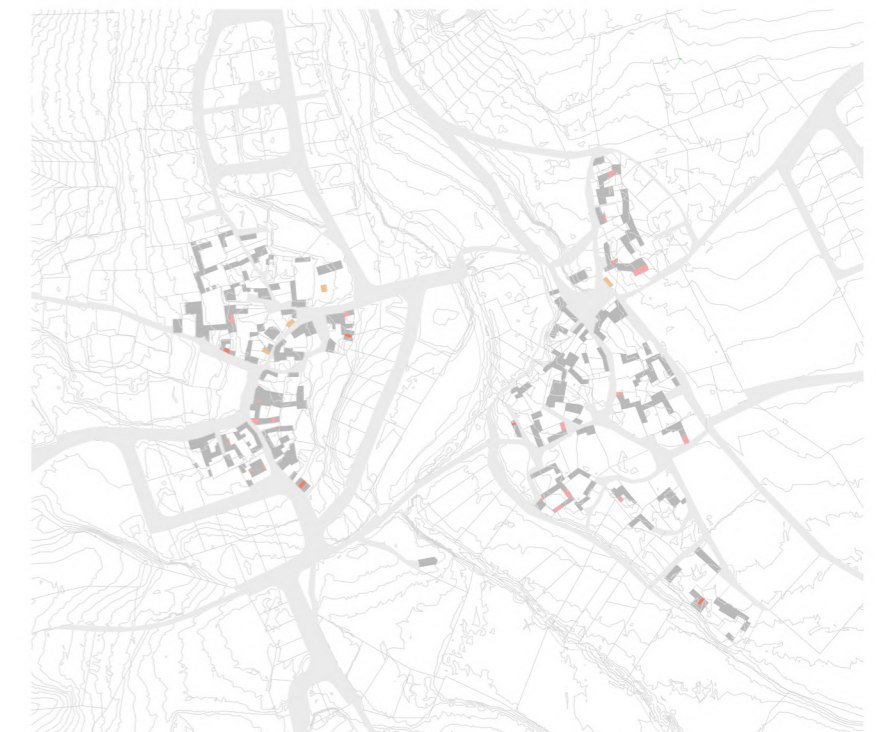
Στην πρώτη κατηγορία, που οι ηλιακοί εντάσσονται μέσα στην κατοικία, ανήκει το 21% (4 ηλιακοί) των συνολικών ηλιακών της Ελληνοκυπριακής κοινότητας.

Στη δεύτερη κατηγορία, που οι ηλιακοί εφάπτονται στην μια όψη της κατοικίας, ανήκει το 68% (13 ηλιακοί) των συνολικών ηλιακών της Ελληνοκυπριακής κοινότητας.

Στη τρίτη κατηγορία, που οι ηλιακοί βρίσκονται ελεύθερα στο τεμάχιο, ανήκει το 10% (2 ηλιακοί) των συνολικών ηλιακών της Ελληνοκυπριακής κοινότητας.

Μέσα από αυτή την καταγραφή παρατηρούμε ότι δεν υπάρχουν πολλές διαφορές μεταξύ των κοινοτήτων και η κατηγορία που υπερισχύει είναι οι ηλιακοί που εφάπτονται στην όψη της οικοδομής και είναι προς την αυλή.

Τύποι ηλιακών στο Ελληνοκυπριακό χωρίο	
 <p>Ανάμεσα σε δύο δωμάτια</p>	
 <p>Εφαπτόμενος στην κατοικία</p>	
 <p>Σε τυχαία θέση μέσα στο τεμάχιο</p>	



ΑΝΑΛΥΣΗ ΚΑΤΟΙΚΙΩΝ

Ανάλυση όψεων Τουρκοκυπριακής κοινότητας :

Το ανάπτυγμα αποτελείται από δύο γειτνιάζουσες μερικώς διώροφες κατοικίες.

Στη δεξιά είναι ξεκάθαρη η πρόσβαση μέσα στον χώρο από την αυλή που εφάπτεται στην αριστερή πλευρά της οικίας.

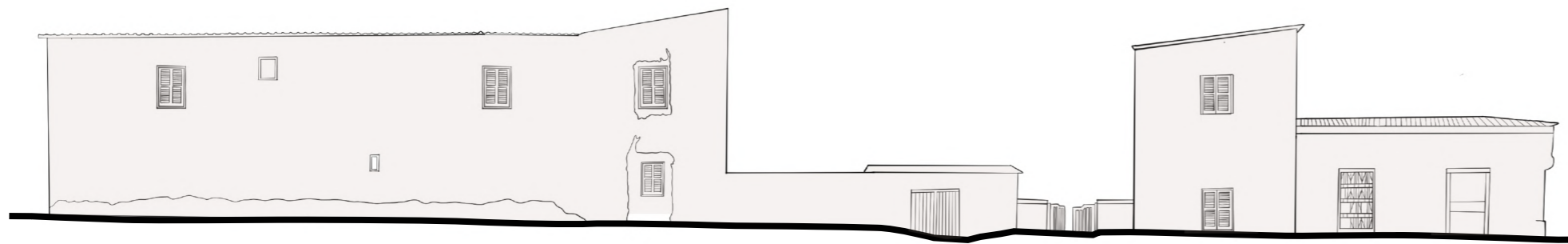
Το σπίτι έχει δύο ξύλινες βασικές θύρες στο τμήμα του ισογείου και αντίστοιχα δύο κατακόρυφα παράθυρα στον όροφο με ξύλινα φύλλα.


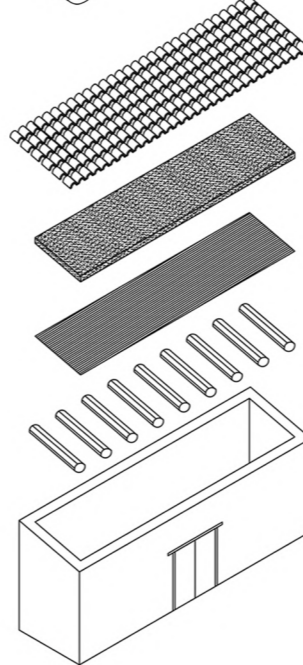
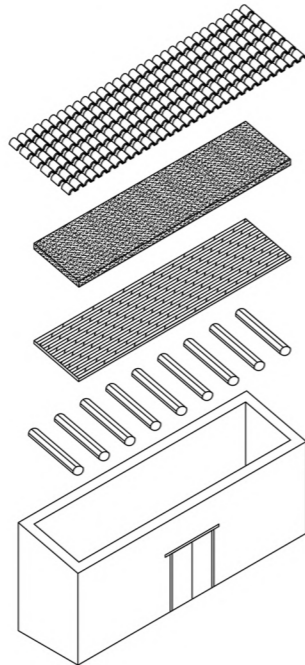
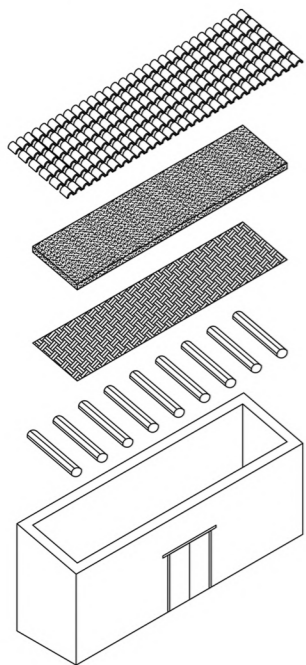
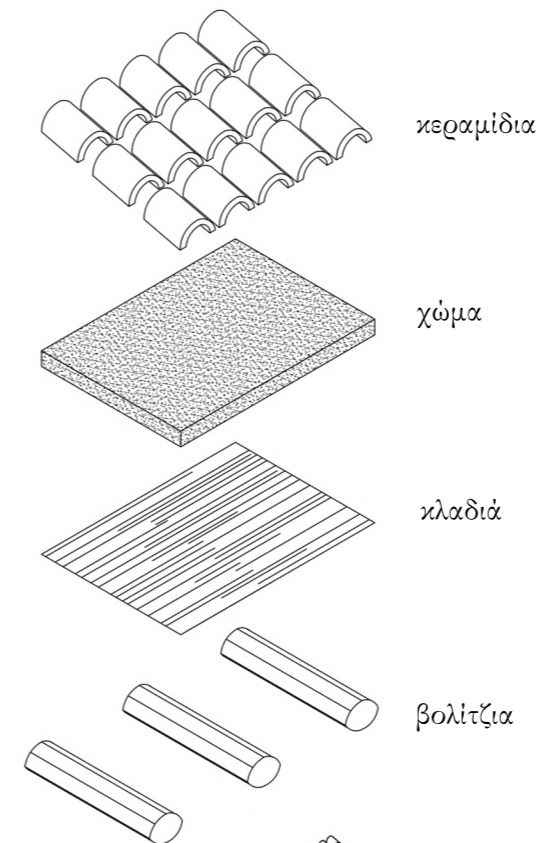
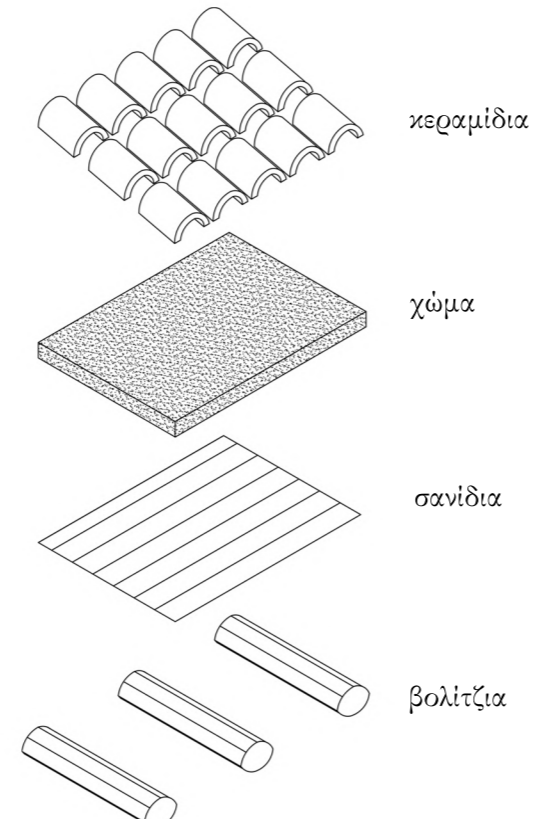
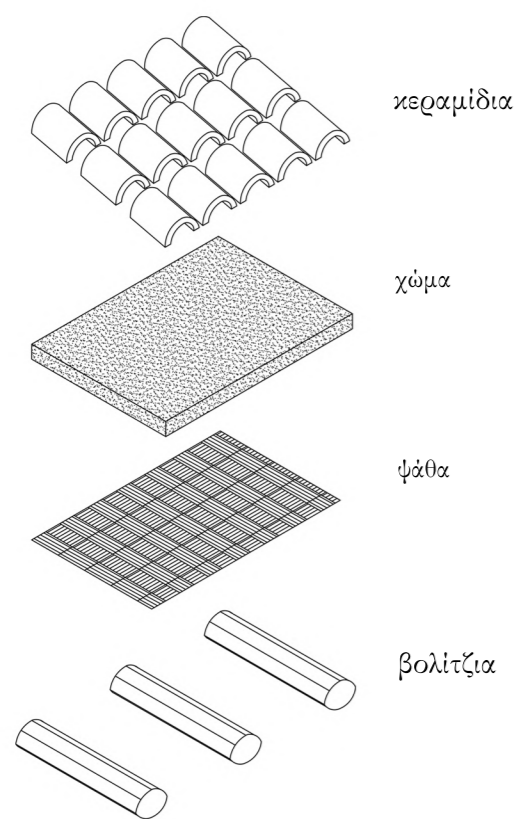
Η κατοικία στα αριστερά έχει πρόσβαση από ηλιακό και έπειτα στην αυλή από μία βασική θύρα. Η θύρα βρίσκεται σε κατώτερο επίπεδο από τον δρόμο που προδίδει την παρουσία κατακτητών στο χωριό.

Παρατηρούνται επίσης δύο αρσέρες που χρησιμεύουν στον εξαερισμό του εσωτερικού χώρου.

Η συμμετρία είναι πιο συχνή σε αυτό το τμήμα του χωριού και παρατηρούμε κυρίως δύο παράθυρα στην πλευρά του δρόμου. Η υλικότητα που παρατηρείται πιο συχνά είναι η πέτρα και τα ξύλινα ανοίγματα και κάποιες φορές σιδεριές.

Γενικότερα, στις όψεις υπάρχει έλλειψη συμμετρίας των ανοιγμάτων και επικρατεί το πλήρες έναντι του κενού. Υπάρχει μια επιπεδότητα στις όψεις και ιδιαίτερα στο ισόγειο χωρίς προεξοχές και εσοχές.



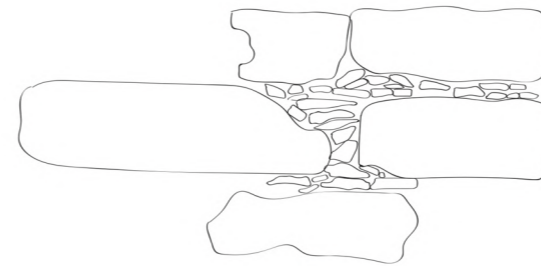
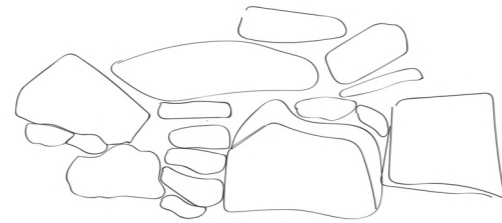





ΑΝΑΛΥΣΗ ΚΑΤΑΣΚΕΥΗΣ

ΑΝΑΛΥΣΗ ΣΤΕΓΗΣ

Η στέγη αποτελεί ένα σύνθετο τμήμα της κατοικίας. Στην Αλαμινό οι στέγες έχουν μια πλούσια διαστρωμάτωση υλικών. Με τη στήριξη από τα ξύλινα δοκάρια (βολιτζια) τα οποία τοποθετούνται κατά μήκος των παρειών και διεισδύουν στην τοιχοποιία, τα υπόλοιπα ελαφρύτερα υλικά τοποθετούνται από πάνω. Ακολούθως, παρατηρήθηκε ως δεύτερο υλικό να τοποθετείται ένα από τα εξής τρία υλικά, η ψάθα, τα καλάμια και τα σανίδια. Από πάνω υπάρχει μια στρώση χώμα και τέλος το εξωτερικό δέγμα αποτελείτε από κεραμίδια. Συμπερασματικά, η δομή της στέγης είναι σταθερή σε όλο τον οικισμό με τις διαφοροποιήσεις να γίνονται στο δεύτερο στρώμα υλικότητας.



ΑΝΑΛΥΣΗ ΚΑΤΑΣΚΕΥΗΣ

ΑΝΑΛΥΣΗ ΤΟΙΧΟΠΟΙΑΣ

Οι τοιχοποιίες καταλήγουνε πέτρινα θεμέλια τα οποία αποτελούνται από ιζηματογενή πετρώματα και στηρίζονται σε παρειές από πέτρα. Το πάχος των παρειών κυμαίνεται γύρω στα 50 εκατοστά εξασφαλίζοντας μια σταθερή θερμοκρασία και κτιζεται συνήθως σε δύο μέτωπα αποτελούμενα απο μεγαλύτερες πέτρες και στο μεταξύ κενό γεμίζει με μικρότερες πέτρες χαλίικια και χώμα.

Το μοτίβο των πέτρινων παρειών διαφέρει. Ο συχνότερος τύπος είναι η στοιχιση μεγάλων πετρωμάτων και στα κενά που δημιουργούνται υπάρχουν πιο μικρές πέτρες. Οι πέτρες έχουν περάσει από λίγη έως καθόλου επεξεργασία, ενώ στις γωνιές οι πέτρες είναι κυρίως πελεκητές στο μεγαλύτερο τμήμα του χωριού. Τα βολιτζια διαπερνούν την τοιχοποιία με αποτέλεσμα να φαίνονται στις όψεις.

Στο χωριό παρατηρήθηκαν επίσης κατοικίες κατασκευασμένες τόσο απο ωμόπλινθους οι οποίοι κατασκευάζονται σε καλούπια. Έχουν 30 εκατοστά μήκος και 5-7 εκατοστά ύψος. Το πάχος των ωμόπλινθων είναι περίπου 45 εκατοστά και τοποθετείται ένα επίχρισμα 2 εκατοστών σε κάθε παρειά και αποικτά πάχος 50 εκατοστών.

ΑΝΑΛΥΣΗ ΚΑΤΟΙΚΙΩΝ**ΑΝΑΛΥΣΗ ΑΝΟΙΓΜΑΤΩΝ**

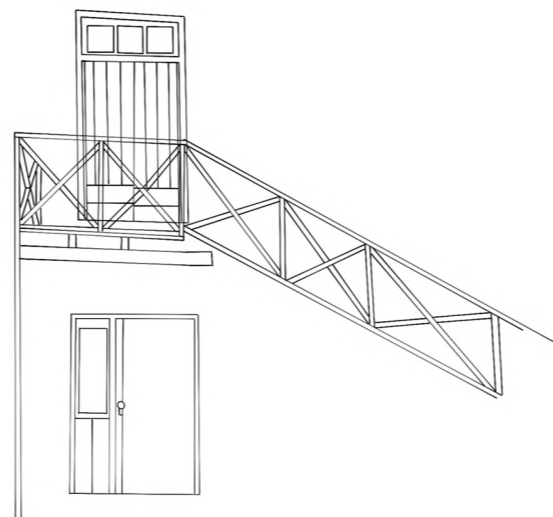
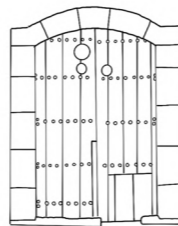
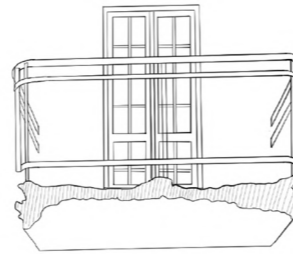
Τα περισσότερα ανοίγματα που παρατηρούνται και στις δυο κοινότητες της Αλαμινού, Ελληνοκυπριακή και Τουρκοκυπριακή, έχουν πολύ παρόμοιο χαρακτήρα. τα παράθυρα που βλέπουν στον δρόμο είναι σανιδωτά με κάθετα σανίδια τα οποία ενώνονται με την χρήση οριζόντιων ζυγών και καρφιών. Στις πλείστες περιπτώσεις τα παράθυρα έχουν διπλά ξύλινα φύλλα. Στις περισσότερες περιπτώσεις παρατηρείται ξύλινο ανώφλι για στήριξη.

Το ίδιο ισχύει και για τις θύρες του χωριού. Τα ανοίγματα και σε αυτές τις περιπτώσεις είναι δίφυλλα και κατασκευασμένα από ξύλο. Κάποιες φορές ενσωματώνονται ανοίγματα στις θύρες που διαθέτουν σιδεριά. Υπάρχουν πολύ λίγες περιπτώσεις που παρατηρούνται τοξοτά ανοίγματα από πελεκητή πέτρα με ανώφλι σε μορφή χαμηλού τόξου.



Παράθυρα

Πόρτες



ΑΝΑΛΥΣΗ ΚΑΤΟΙΚΙΩΝ

ΑΝΑΛΥΣΗ ΤΥΠΩΝ ΠΡΟΒΟΛΩΝ

Στην Ελληνοκυπριακή πλευρά της Αλαμινού συναντάμε ποικιλία από εξώστες και μπαλκόνια. Οι περισσότεροι εξώστες είναι ορατοί από την πλευρά του δρόμου και η πρόσβαση σε αυτούς γίνεται από την μπροστά όψη της κατοικίας. Η κατασκευή του δαπέδου είναι κυρίως από ξύλο και στηρίζεται σε βολιτζια και σανίδια που εξέχουν μερικά εκατοστά από τον κάτω όροφο. Από την ίδια υλικότητα είναι φτιαγμένα και τα κιγκλιδώματα των εξώστων τα οποία είναι συχνά κάθετα ή σχηματίζουν τριγωνισμούς.

Όταν η πρόσβαση στην κατοικία πραγματοποιείται από την μπροστά όψη της οικίας, υπάρχει σκάλα συνήθως σε σχήμα "Γ" ή σε ευθεία γραμμή. Οι σκάλες αυτές είναι στενές σε πλάτος και έχουν σχετικά απότομη κλίση πιθανόν για να κρατήσουν τον ιδιωτικό χαρακτήρα της οικοδομής. Η κατασκευή τους είναι κυρίως από ξύλο και σε κάποιες περιπτώσεις από τοπική πέτρα. Η στέγαση του εξώστη είναι κατασκευασμένη συνήθως σε χαμηλότερο επίπεδο από τη στέγη της κατοικίας και έτσι ξεχωρίζει η επέκτασή της.

Ο εξώστης συνδέεται με την κατάληξη της σκάλας ή αποτελεί έναν χώρο εκτόνωσης του ορόφου. Επίσης έχει βιοκλιματικό ρόλο, σιιάζοντας τη βασική είσοδο στο ισόγειο.



ΣΥΜΠΕΡΑΣΜΑΤΑ

Ο οικισμός στο Τουρκοκυπριακό τμήμα είναι πιο εκτεταμένος και αναπτύσσεται σε μεγαλύτερη έκταση ενώ στην Ελληνοκυπριακή πλευρά υπάρχει μεγαλύτερη πυκνότητα και μεγαλύτερη καθ' ύψος ανάπτυξη.

Το μακρυνάρι επικρατεί στο Τουρκοκυπριακό τμήμα, ενώ στο Ελληνοκυπριακό τμήμα ο αριθμός των δίχωρων είναι μεγαλύτερος. Γενικότερα, πολλές από τις κατοικίες έχουν πλέον ερειπωθεί. Η τουρκοκυπριακή πλευρά παρουσιάζει μεγαλύτερο βαθμό ερείπωσης λόγω τοπικών συνθηκών.

Τόσο στην Ελληνοκυπριακή όσο και στη Τουρκοκυπριακή πλευρά παρουσιάζονται παρόμοιοι τρόποι κατασκευής της τοιχοποιίας, ωμόπλινθοι και αργολιθοδομή και για τα ανοίγματα κυρίως ξύλινα σανίδια.

Και στις δύο κοινότητες του χωριού, ελληνοκυπριακή και τουρκοκυπριακή, επικρατεί η γραμμική διάταξη της κατοικίας μέσα στο τεμάχιο με ποσοστά 39% και 54% αντίστοιχα. Ομοίως, η πιό σπάνια διάταξη που παρατηρείται και στα δύο μέρη του χωριού είναι η "Π".

